
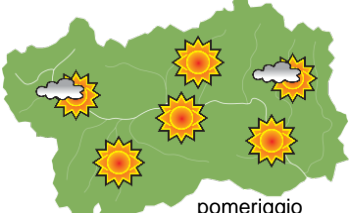
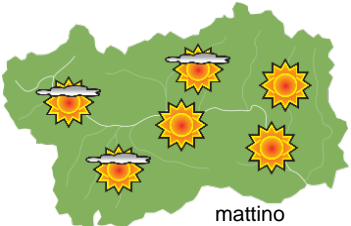
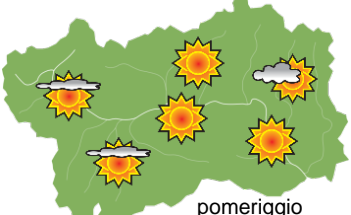
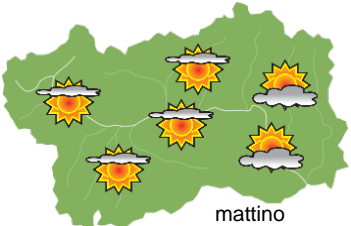
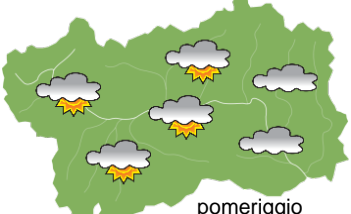






SITUAZIONE SINOTTICA

La presenza di un promontorio anticiclonico sulla Francia a cui è associata aria mite per il periodo determinerà sulla nostra regione tempo prevalentemente soleggiato fino a domani. Da giovedì la formazione di una vasta area depressionaria sull'Atlantico determinerà sulla Valle d'Aosta un progressivo aumento delle nubi con un passaggio perturbato nella giornata di venerdì. La tendenza successiva è incerta e poco affidabile, con una possibile pausa asciutta ed abbastanza soleggiata sabato, e nuovamente debolmente perturbato da domenica pomeriggio.

 <p>mattino</p>		martedì 18 ottobre 2022		attendibilità: ★★☆☆
		<p>Cielo generalmente sereno. Nel pomeriggio qualche cumulo sulle montagne delle dorsali regionali di confine.</p> <p>Venti: 3000 m da deboli a moderati da NW; verso sera calmi o deboli variabili. Sulle testate vallive occidentali e settentrionali deboli da NW; brezze nelle altre vallate.</p> <p>Temperature: massime in aumento.</p> <p>Zero termico: 3300 » 3900 m; T 1500: 9 » 16 °C; T 3000: 2 » 4 °C (valori nella libera atmosfera).</p> <p>Pressione: in calo.</p>		
 <p>pomeriggio</p>		Temperature: <i>montagna (max)</i>	◄	<p>Segnalazioni: nulla da segnalare.</p>
		Temperature: <i>valli (max)</i>	▲	

 <p>mattino</p>		mercoledì 19 ottobre 2022		attendibilità: ★★☆☆
		<p>Cielo generalmente sereno per gran parte della giornata. Nelle ore centrali della giornata transito di nubi alte e sottili; dalla serata nuovamente nubi alte e sottili a partire da W, e nubi basse in aumento sul settore orientale al confine col Piemonte.</p> <p>Venti: 3000 m al mattino deboli da NW, da W nel pomeriggio in intensificazione sino a moderati. Brezze nelle valli.</p> <p>Temperature: minime in aumento in montagna.</p> <p>Zero termico: 3500 » 4200 m; T 1500: 10 » 16 °C; T 3000: 3 » 6 °C (valori nella libera atmosfera).</p> <p>Pressione: in lieve calo.</p>		
 <p>pomeriggio</p>		Temperature: <i>montagna (min max)</i>	▲ ◄	<p>Segnalazioni: nulla da segnalare.</p>
		Temperature: <i>valli (min max)</i>	◄ ◄	

 <p>mattino</p>		giovedì 20 ottobre 2022		attendibilità: ★★☆☆
		<p>Al mattino nubi alte e sottili sul settore centrale ed occidentale, più spesse sulle dorsali alpine, nel complesso da poco a parzialmente nuvoloso; sul settore orientale nubi basse sin dal mattino presto, cielo nuvoloso. Nel pomeriggio aumento generale delle nubi sino a cielo da nuvoloso a molto nuvoloso ovunque, in serata possibili rovesci sulle montagne a W.</p> <p>Venti: 3000 m da SW moderati, localmente forti sulla dorsale W ed E. Brezze nelle valli, moderate nel pomeriggio nella valle centrale.</p> <p>Temperature: in calo nelle valli ed in media montagna; in alta montagna minime stazionarie, massime in calo.</p> <p>Zero termico: 3300 » 3900 m (valori nella libera atmosfera).</p> <p>Pressione: stazionaria.</p>		
 <p>pomeriggio</p>		Temperature: <i>montagna (min max)</i>	▼ ▼	
		Temperature: <i>valli (min max)</i>	▼ ▼	

 <p>ven 21 ott</p>				 <p>sab 22 ott</p>				 <p>dom 23 ott</p>				 <p>lun 24 ott</p>			
tendenza successiva												attendibilità: ★☆☆☆			
<p>Venerdì perturbato, cielo coperto con precipitazioni diffuse e moderate. Sabato probabilmente asciutto con belle schiarite nelle ore centrali, da fine pomeriggio nubi in aumento. Domenica nuvoloso e possibili deboli precipitazioni dal pomeriggio sul settore orientale. Lunedì cielo coperto e precipitazioni sparse, specie al mattino.</p>															

18/10/2022	Temperatura Max di ieri (ore 12-18) °C	Temperatura Min di oggi (ore 00-08) °C	Precipitazioni ultime 24 ore (ore 08-08) mm
Aosta - Piazza Plouves 580 m. slm	21,8	10,2	-
Ayas - Champoluc 1566 m. slm	15,0	4,2	0,0
Champorcher - Petit-Mont-Blanc 1640 m. slm	12,2	9,1	0,0
Cogne - Gimillan 1785 m. slm	13,5	6,1	0,0
Courmayeur - Dolonne 1200 m. slm	18,1	7,9	0,0
Donnas - Clapey 341 m. slm	20,2	13,4	0,0
Etroubles - Chevière 1339 m. slm	16,4	7,5	0,0
Gressoney-Saint-Jean - Bieltschocke 1370 m. slm	14,9	5,1	0,0
La Thuile - Les Granges 1637 m. slm	14,1	7,0	0,2
Morgex - Capoluogo 938 m. slm	20,7	7,9	0,0
Nus - Saint-Barthélemy - Osservatorio 1675 m. slm	14,0	8,2	0,0
Rhêmes-Notre-Dame - Chaudanne 1794 m. slm	12,9	5,1	0,0
Saint-Christophe - Aeroporto 545 m. slm	23,2	9,3	0,0
Saint-Vincent - Terme 626 m. slm	21,9	10,9	0,0
Valgrisenche - Menthieu 1859 m. slm	12,1	7,4	0,0
Valsavarenche - Pont 1951 m. slm	12,0	4,5	0,0
Valtournenche - Breuil Cervinia 1998 m. slm	12,5	4,4	0,0
Verrès - Capoluogo 375 m. slm	21,7	12,1	0,2
Villeneuve - S.R. Saint-Nicolas 839 m. slm	22,7	11,5	0,0

(I dati riportati sono pubblicati con procedura automatica, non risultano pertanto validati)