
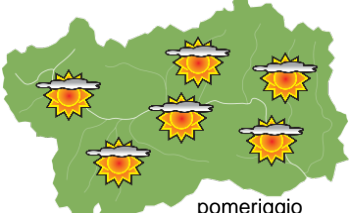
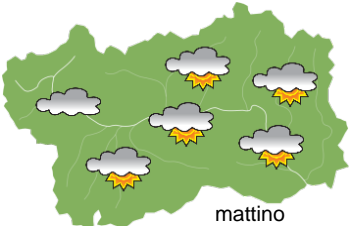
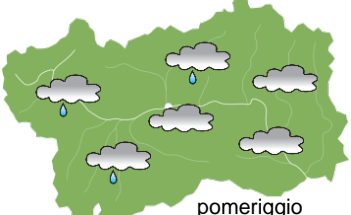
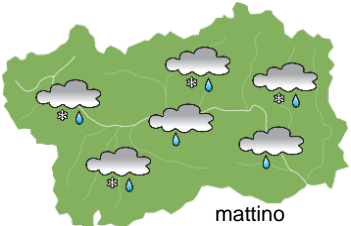







SITUAZIONE SINOTTICA

Il promontorio anticiclonico interessa ancora per oggi la nostra regione con associato tempo stabile e soleggiato. Da domani una vasta area depressionaria sull'Atlantico determinerà un progressivo aumento della nuvolosità ed un passaggio perturbato tra giovedì sera e la giornata di venerdì. Da sabato una debole spinta anticiclonica sembra probabile con nuvolosità variabile ma precipitazioni assenti.

| | | | | |
|--|--|--|---|-----------------------------------|
|  <p>mattino</p> | | mercoledì 19 ottobre 2022 | | attendibilità: ★★★ |
| | | <p>Cielo generalmente sereno salvo per il transito di nubi alte e sottili. Dalla serata e nella notte qualche possibile nube bassa nel settore orientale nei pressi del Piemonte.</p> <p>Venti: 3000 m al mattino deboli da W, in intensificazione fino a moderati e rotazione da NW la sera; brezze nelle valli.</p> <p>Temperature: pressoché stazionarie. Zero termico: 3500 » 4200 m; T 1500: 8 » 15 °C; T 3000: 3 » 7 °C (valori nella libera atmosfera).</p> <p>Pressione: in lieve calo.</p> | | |
|  <p>pomeriggio</p> | | Temperature: <i>montagna (max)</i> | ◄ | Segnalazioni: nulla da segnalare. |
| | | Temperature: <i>valli (max)</i> | ◄ | |

| | | | | |
|--|--|---|-----|-----------------------------------|
|  <p>mattino</p> | | giovedì 20 ottobre 2022 | | attendibilità: ★★★ |
| | | <p>Già dal mattino addensamenti presso i rilievi di confine regionali, con qualche debole precipitazione a N e W. Altrove inizialmente nubi alte e sottili e graduale ispessimento della nuvolosità a partire da W. Dal pomeriggio da nuvoloso a molto nuvoloso in particolare a N e W, dove si avranno precipitazioni deboli o localmente moderate; piovoschi possibili sul resto della regione. Limite neve in calo da 3100 a 2800 m circa.</p> <p>Venti: 3000 m moderati sud-occidentali, in intensificazione fino a forti dal pomeriggio; brezze nelle valli, a tratti moderate nella valle centrale e bassa.</p> <p>Temperature: eccetto le minime nelle valli pressoché stazionarie, in calo, in particolare in serata. Zero termico: 3400 / 3800 m; T 1500: 9 » 12 °C; T 3000: 2 » 4 °C (valori nella libera atmosfera).</p> <p>Pressione: stazionaria.</p> | | |
|  <p>pomeriggio</p> | | Temperature: <i>montagna (min max)</i> | ▼ ▼ | Segnalazioni: nulla da segnalare. |
| | | Temperature: <i>valli (min max)</i> | ◄ ▼ | |

| | | | | |
|--|--|--|-----|---------------------|
|  <p>mattino</p> | | venerdì 21 ottobre 2022 | | attendibilità: ★★☆☆ |
| | | <p>Cielo molto nuvoloso o coperto con precipitazioni, localizzate prevalentemente sul settore N già dalla notte, in estensione all'intera regione durante la prima parte della giornata, con valori anche localmente moderati. Limite neve a 2700-2900 m circa.</p> <p>Venti: 3000 m forti sud-occidentali, in indebolimento dal pomeriggio; deboli da E-SE nelle valli.</p> <p>Temperature: in calo. Zero termico: 3100 » 3400 m (valori nella libera atmosfera).</p> <p>Pressione: stazionaria.</p> | | |
|  <p>pomeriggio</p> | | Temperature: <i>montagna (min max)</i> | ▼ ▼ | |
| | | Temperature: <i>valli (min max)</i> | ▼ ▼ | |

| | | | | | |
|--|------------|------------|------------|---|--------------------|
|     | | | | tendenza successiva | attendibilità: ★☆☆ |
| sab 22 ott | dom 23 ott | lun 24 ott | mar 25 ott | <p>Sabato qualche residua precipitazione mattutina sulla dorsale NW con cielo irregolarmente o poco nuvoloso sul resto della regione, da fine pomeriggio nubi in aumento. Domenica nuvoloso con schiarite nelle ore centrali, lunedì e martedì irregolarmente nuvoloso.</p> | |

| 19/10/2022 | Temperatura Max di ieri (ore 12-18) °C | Temperatura Min di oggi (ore 00-08) °C | Precipitazioni ultime 24 ore (ore 08-08) mm |
|---|---|---|--|
| Aosta - Piazza Plouves 580 m. slm | 23,3 | 9,6 | - |
| Ayas - Champoluc 1566 m. slm | - | 3,2 | 0,0 |
| Champorcher - Petit-Mont-Blanc 1640 m. slm | 18,2 | 11,4 | 0,0 |
| Cogne - Gimillan 1785 m. slm | 19,0 | 7,1 | 0,0 |
| Courmayeur - Dolonne 1200 m. slm | 22,4 | 7,8 | 0,0 |
| Donnas - Clapey 341 m. slm | 21,6 | 14,4 | 0,0 |
| Etroubles - Chevière 1339 m. slm | 18,4 | 9,0 | 0,0 |
| Gressoney-Saint-Jean - Bieltschocke 1370 m. slm | 17,8 | 4,7 | 0,0 |
| La Thuile - Les Granges 1637 m. slm | 18,8 | 7,7 | 0,2 |
| Morgex - Capoluogo 938 m. slm | 22,0 | 6,5 | 0,0 |
| Nus - Saint-Barthélemy - Osservatorio 1675 m. slm | 17,0 | 10,2 | 0,0 |
| Rhêmes-Notre-Dame - Chaudanne 1794 m. slm | 18,2 | 4,0 | 0,0 |
| Saint-Christophe - Aeroporto 545 m. slm | 24,4 | 7,5 | 0,0 |
| Saint-Vincent - Terme 626 m. slm | 24,2 | 9,9 | 0,0 |
| Valgrisenche - Menthieu 1859 m. slm | 17,9 | 8,7 | 0,0 |
| Valsavarenche - Pont 1951 m. slm | 16,1 | 4,6 | 0,0 |
| Valtournenche - Breuil Cervinia 1998 m. slm | 15,9 | 4,9 | 0,0 |
| Verrès - Capoluogo 375 m. slm | 23,6 | 12,4 | 0,0 |
| Villeneuve - S.R. Saint-Nicolas 839 m. slm | 23,4 | 12,8 | 0,0 |

(I dati riportati sono pubblicati con procedura automatica, non risultano pertanto validati)