

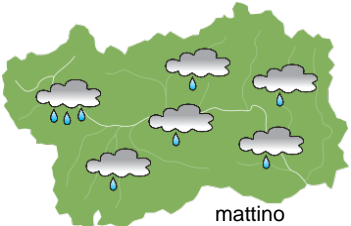
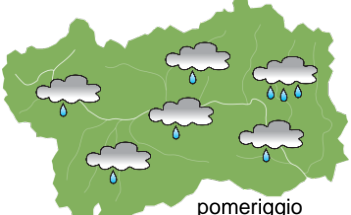

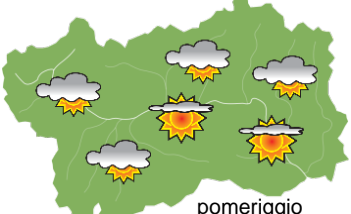





SITUAZIONE SINOTTICA

Un'area depressionaria sull'Atlantico convoglia flussi in quota da SW, oggi molto umidi: tra stasera e domani l'avvicinamento della parte più attiva infatti richiama aria mite subtropicale, con grandi quantità di nuvole e di precipitazioni anche in forma convettiva a causa dell'instabilità che questa aria determina, ma con fenomeni soprattutto sui settori transalpini e in Pianura padana. Durante il resto della settimana l'Arco alpino si ritroverà ad essere sempre più lontano dalla depressione, sempre più sotto l'influenza di alte pressioni su Mediterraneo ed Est europeo, con temperature in ripresa e condizioni autunnali.

 <p>mattino</p>		domenica 23 ottobre 2022		attendibilità: ★★☆☆
		<p>Cielo nuvoloso o molto nuvoloso, con qualche debole pioggia sparsa dal pomeriggio, più intensa dalla sera e nella notte, soprattutto sui settori di confine estero. Quota della neve a 2900-2800 m. Venti: 3000 m da moderati a forti o molto forti sud-occidentali; deboli da SE nelle valli, intensi dal pomeriggio. Temperature: in lieve calo nelle valli, in aumento in montagna. Zero termico: 3100 » 3700 m; T 1500: 6 » 12 °C; T 3000: 1 » 4 °C (valori nella libera atmosfera). Pressione: stabile.</p>		
 <p>pomeriggio</p>		Temperature: <i>montagna (max)</i>	▲	Segnalazioni: vento intenso in quota e dal pomeriggio anche nelle valli.
		Temperature: <i>valli (max)</i>	▼	

 <p>mattino</p>		lunedì 24 ottobre 2022		attendibilità: ★★☆☆
		<p>Molto nuvoloso o coperto, con piogge deboli e abbastanza diffuse; piogge più persistenti ed intense sui settori occidentali e settentrionali dove non si escludono rovesci localmente intensi sulle cime più alte. Neve oltre 2600/2900 m. Ampie schiarite dalla notte. Venti: 3000 m forti da SW, in rotazione da W e indebolimento nella notte; deboli da SE nelle valli. Temperature: in calo tranne le minime nelle valli. Zero termico: 2900 / 3300 m; T 1500: 7 » 10 °C; T 3000: -1 / 1 °C (valori nella libera atmosfera). Pressione: in lieve calo.</p>		
 <p>pomeriggio</p>		Temperature: <i>montagna (min max)</i>	▼ ▼	Segnalazioni: nulla da segnalare.
		Temperature: <i>valli (min max)</i>	▲ ▼	

 <p>mattino</p>		martedì 25 ottobre 2022		attendibilità: ★★☆☆
		<p>Prevalentemente soleggiato con passaggio di nubi alte. Nuvolosità più spessa in montagna dal tardo pomeriggio Venti: 3000 m da deboli a moderati da W/SW; foehn a episodi al mattino, poi brezze nelle valli. Temperature: minime in calo. Zero termico: 2700 » 3400 m (valori nella libera atmosfera). Pressione: in lieve ripresa.</p>		
 <p>pomeriggio</p>		Temperature: <i>montagna (min max)</i>	▼ ◀	
		Temperature: <i>valli (min max)</i>	▼ ◀	

tendenza successiva				attendibilità: ★★☆☆
<p>Passaggi nuvolosi anche estesi mercoledì e venerdì, cielo prevalentemente soleggiato negli altri giorni; temperature in graduale rialzo.</p>				
 <p>mer 26 ott</p>	 <p>gio 27 ott</p>	 <p>ven 28 ott</p>	 <p>sab 29 ott</p>	

23/10/2022	Temperatura Max di ieri (ore 12-18) °C	Temperatura Min di oggi (ore 00-08) °C	Precipitazioni ultime 24 ore (ore 08-08) mm
Aosta - Piazza Plouves 580 m. slm	20,2	12,2	-
Ayas - Champoluc 1566 m. slm	15,1	3,2	0,2
Champorcher - Petit-Mont-Blanc 1640 m. slm	15,0	7,7	0,0
Cogne - Gimillan 1785 m. slm	14,5	4,6	0,0
Courmayeur - Dolonne 1200 m. slm	17,8	8,0	0,0
Donnas - Clapey 341 m. slm	20,2	13,6	0,0
Etroubles - Chevière 1339 m. slm	14,3	6,7	0,0
Gressoney-Saint-Jean - Bieltschocke 1370 m. slm	16,8	5,9	0,2
La Thuile - Les Granges 1637 m. slm	14,2	5,8	0,0
Morgex - Capoluogo 938 m. slm	17,5	7,8	0,2
Nus - Saint-Barthélemy - Osservatorio 1675 m. slm	14,6	6,9	0,0
Rhêmes-Notre-Dame - Chaudanne 1794 m. slm	14,6	3,0	0,4
Saint-Christophe - Aeroporto 545 m. slm	21,8	12,1	0,0
Saint-Vincent - Terme 626 m. slm	-	12,2	0,0
Valgrisenche - Menthieu 1859 m. slm	13,6	4,8	0,2
Valsavarenche - Pont 1951 m. slm	12,3	3,2	0,2
Valtournenche - Breuil Cervinia 1998 m. slm	11,8	3,1	0,0
Verrès - Capoluogo 375 m. slm	23,0	13,2	0,0
Villeneuve - S.R. Saint-Nicolas 839 m. slm	20,0	11,6	0,0

(I dati riportati sono pubblicati con procedura automatica, non risultano pertanto validati)