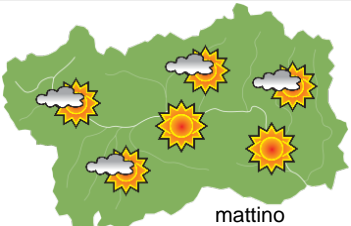
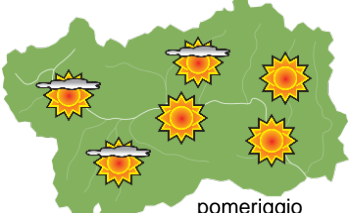
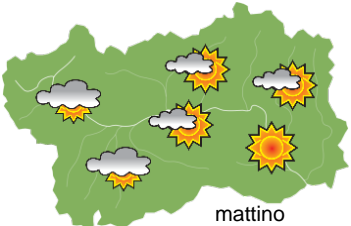
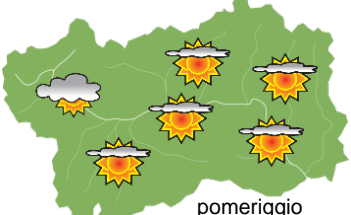
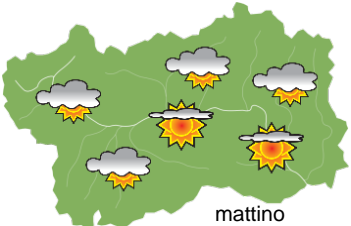
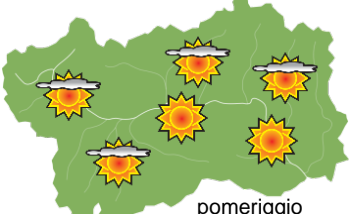



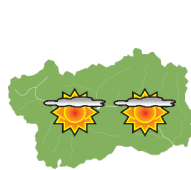
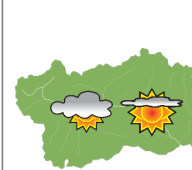

SITUAZIONE SINOTTICA

La circolazione a grande scala è caratterizzata sino ad almeno domenica dalla presenza di una vasta area di alta pressione di origine africana sul Tirreno. Il tempo sulla nostra regione resterà stabile, con passaggi di nubi alte. Da lunedì l'area di alta pressione potrebbe cedere progressivamente, permettendo l'ingresso sull'Italia nordoccidentale di correnti atlantiche umide con tempo in peggioramento sulla Valle d'Aosta.

 <p>mattino</p>	mercoledì 26 ottobre 2022		attendibilità: ★★☆☆
	<p>Sino a metà mattina qualche addensamento sino a localmente nuvoloso sulla dorsale alpina N; sereno o poco nuvoloso sul resto della regione. Poi generalmente sereno o poco nuvoloso ovunque. Da metà pomeriggio passaggio di nubi alte e sottili, con tendenza ad inspessirsi da fine pomeriggio sulle dorsali alpine sino a cielo parzialmente nuvoloso.</p> <p>Venti: 3000 m forti da W, localmente molto forti al mattino sulla dorsale S ed E; dal pomeriggio tendenza all'attenuazione. Sulle testate vallive occidentali da deboli a moderati da W; deboli da W-NW nelle altre vallate, con tendenza alla brezza pomeridiana nella valle centrale.</p> <p>Temperature: in lieve aumento. Zero termico: 3000 » 3400 m; T 1500: 7 » 14 °C; T 3000: 0 » 3 °C (valori nella libera atmosfera).</p> <p>Pressione: in aumento.</p>		
 <p>pomeriggio</p>	Temperature: <i>montagna (max)</i>	◄	Segnalazioni: nulla da segnalare.
	Temperature: <i>valli (max)</i>	▲	

 <p>mattino</p>	giovedì 27 ottobre 2022		attendibilità: ★★☆☆
	<p>Sino a metà mattina parzialmente nuvoloso per passaggi di nubi a media quota, specie sulla dorsale alpina N e W; poi sereno o poco nuvoloso. Nel pomeriggio estesi passaggi di nubi alte e sottili, a tratti più spesse sulle dorsali di confine con meno soleggiamento.</p> <p>Venti: 3000 m moderati da W-SW, localmente forti al mattino sulla dorsale W; attenuazione dal pomeriggio fino a deboli dalla serata. Sulle testate vallive occidentali deboli da W, deboli brezze nelle altre vallate.</p> <p>Temperature: in montagna in aumento. Nelle valli minime stazionarie, massime in aumento. Zero termico: 3200 » 3600 m; T 1500: 9 » 14 °C; T 3000: 1 » 3 °C (valori nella libera atmosfera).</p> <p>Pressione: stazionaria.</p>		
 <p>pomeriggio</p>	Temperature: <i>montagna (min max)</i>	▲ ▲	Segnalazioni: nulla da segnalare.
	Temperature: <i>valli (min max)</i>	◄ ▲	

 <p>mattino</p>	venerdì 28 ottobre 2022		attendibilità: ★★☆☆
	<p>Al mattino estesi banchi nuvolosi a quota medio-alta con mediocre soleggiamento in montagna. Nel pomeriggio più sole, con velature alte e sottili.</p> <p>Venti: 3000 m al mattino deboli da SW; nel pomeriggio rotazione da W-NW, sempre deboli. Sulle testate vallive occidentali deboli da W, deboli brezze nelle altre vallate.</p> <p>Temperature: in lieve aumento. Zero termico: 3500 / 3700 m (valori nella libera atmosfera).</p> <p>Pressione: stazionaria.</p>		
 <p>pomeriggio</p>	Temperature: <i>montagna (min max)</i>	▲ ▲	
	Temperature: <i>valli (min max)</i>	◄ ▲	

 <p>sab 29 ott</p>	 <p>dom 30 ott</p>	 <p>lun 31 ott</p>	 <p>mar 1 nov</p>	tendenza successiva attendibilità: ★★☆☆
				<p>Sabato e domenica poco nuvoloso con velature alte e sottili. Lunedì velature spesse con soleggiamento mediocre; dalla serata possibile peggioramento e martedì perturbato con deboli precipitazioni.</p>

26/10/2022	Temperatura Max di ieri (ore 12-18) °C	Temperatura Min di oggi (ore 00-08) °C	Precipitazioni ultime 24 ore (ore 08-08) mm
Aosta - Piazza Plouves 580 m. slm	18,4	11,8	-
Ayas - Champoluc 1566 m. slm	13,3	5,5	0,8
Champorcher - Petit-Mont-Blanc 1640 m. slm	13,2	7,6	0,0
Cogne - Gimillan 1785 m. slm	13,6	5,2	0,6
Courmayeur - Dolonne 1200 m. slm	15,5	9,5	2,8
Donnas - Clapey 341 m. slm	18,1	14,4	0,0
Etroubles - Chevière 1339 m. slm	12,6	6,5	2,2
Gressoney-Saint-Jean - Bieltschocke 1370 m. slm	14,3	6,8	0,4
La Thuile - Les Granges 1637 m. slm	12,4	6,5	2,0
Morgex - Capoluogo 938 m. slm	15,2	10,2	1,8
Nus - Saint-Barthélemy - Osservatorio 1675 m. slm	12,6	7,2	0,4
Rhêmes-Notre-Dame - Chaudanne 1794 m. slm	12,6	4,5	2,0
Saint-Christophe - Aeroporto 545 m. slm	19,9	12,2	0,8
Saint-Vincent - Terme 626 m. slm	-	12,1	0,6
Valgrisenche - Menthieu 1859 m. slm	11,1	5,8	1,6
Valsavarenche - Pont 1951 m. slm	10,7	4,4	1,4
Valtournenche - Breuil Cervinia 1998 m. slm	11,9	4,7	3,2
Verrès - Capoluogo 375 m. slm	21,1	13,6	0,4
Villeneuve - S.R. Saint-Nicolas 839 m. slm	17,7	11,4	1,2

(I dati riportati sono pubblicati con procedura automatica, non risultano pertanto validati)