

SITUAZIONE SINOTTICA

Un promontorio anticiclonico mediterraneo determinerà condizioni stabili e prevalentemente soleggiate sulla nostra regione fino a inizio della prossima settimana, successivamente l'indebolimento della citata struttura permetterà l'espansione di una saccatura sul fianco nord-occidentale dell'Europa con un conseguente graduale aumento delle nubi e temperature in progressivo calo.

venerdì 28 ottobre 2022

attendibilità: ★★☆☆

In prevalenza soleggiato con transito di qualche nube medio-alta al mattino.

Venti: 3000 m deboli sud-occidentali, in rotazione da NW; brezze nelle valli.

Temperature: in lieve aumento.

Zero termico: 3500 » 3800 m; T 1500: 9 » 16 °C; T 3000: 3 » 6 °C (valori nella libera atmosfera).

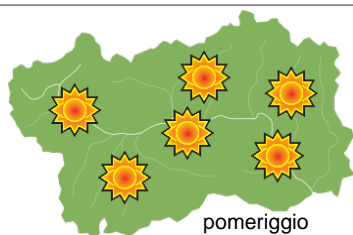
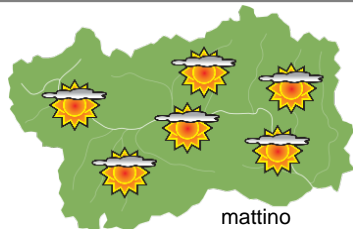
Pressione: stazionaria.

Temperature: *montagna (max)*



Segnalazioni: nulla da segnalare.

Temperature: *valli (max)*



sabato 29 ottobre 2022

attendibilità: ★★☆☆

Prevalentemente soleggiato con qualche nube alta, più probabile al pomeriggio.

Venti: 3000 m da deboli a moderati meridionali; brezze nelle valli.

Temperature: in calo nelle valli, minime in lieve aumento in montagna.

Zero termico: 3600 » 3800 m; T 1500: 8 » 14 °C; T 3000: 4 » 6 °C (valori nella libera atmosfera).

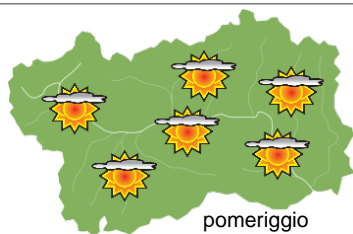
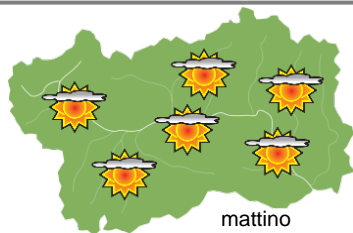
Pressione: in lieve calo.

Temperature: *montagna (min max)*



Segnalazioni: nulla da segnalare.

Temperature: *valli (min max)*



domenica 30 ottobre 2022

attendibilità: ★★☆☆

Sereno o tuttalpiù poco nuvoloso.

Venti: 3000 m da deboli a moderati meridionali; brezze nelle valli.

Temperature: senza variazioni di rilievo o contenuto rialzo in montagna.

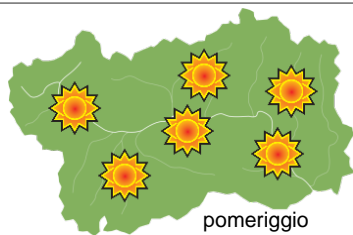
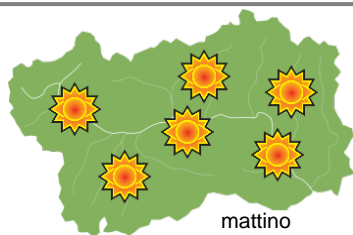
Zero termico: 3500 » 3800 m (valori nella libera atmosfera).

Pressione: in lieve calo.

Temperature: *montagna (min max)*



Temperature: *valli (min max)*



tendenza successiva

attendibilità: ★★☆☆

Inizialmente abbastanza soleggiato con graduale aumento della nuvolosità e temperature via via più fresche.



28/10/2022	Temperatura Max di ieri (ore 12-18) °C	Temperatura Min di oggi (ore 00-08) °C	Precipitazioni ultime 24 ore (ore 08-08) mm
Aosta - Piazza Plouves 580 m. slm	20,2	9,7	-
Ayas - Champoluc 1566 m. slm	16,8	4,3	0,0
Champorcher - Petit-Mont-Blanc 1640 m. slm	15,4	11,2	0,0
Cogne - Gimillan 1785 m. slm	17,3	7,5	0,0
Courmayeur - Dolonne 1200 m. slm	17,5	7,9	0,2
Donnas - Clapey 341 m. slm	18,9	13,8	0,0
Etroubles - Chevière 1339 m. slm	16,4	8,5	0,0
Gressoney-Saint-Jean - Bieltschocke 1370 m. slm	16,4	5,1	0,0
La Thuile - Les Granges 1637 m. slm	14,5	8,2	0,0
Morgex - Capoluogo 938 m. slm	18,8	7,1	0,0
Nus - Saint-Barthélemy - Osservatorio 1675 m. slm	15,9	10,1	0,0
Rhêmes-Notre-Dame - Chaudanne 1794 m. slm	16,1	4,7	0,0
Saint-Christophe - Aeroporto 545 m. slm	21,6	8,3	0,0
Saint-Vincent - Terme 626 m. slm	22,3	10,1	0,0
Valgrisenche - Menthiu 1859 m. slm	17,3	8,8	0,0
Valsavarenche - Pont 1951 m. slm	15,2	6,4	0,0
Valtournenche - Breuil Cervinia 1998 m. slm	15,1	5,1	0,0
Verrès - Capoluogo 375 m. slm	21,8	12,2	0,0
Villeneuve - S.R. Saint-Nicolas 839 m. slm	20,0	11,9	0,0

(I dati riportati sono pubblicati con procedura automatica, non risultano pertanto validati)