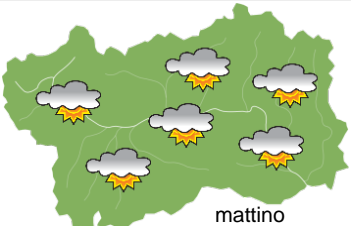
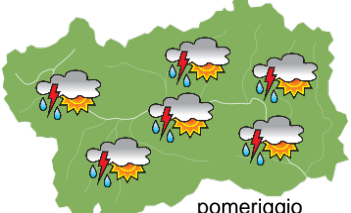
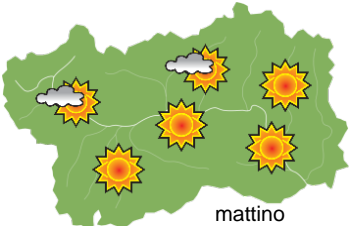
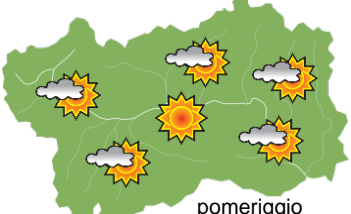





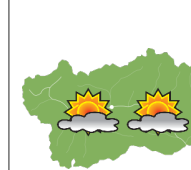
SITUAZIONE SINOTTICA

Un'estesa depressione sulle coste irlandesi si sposta verso Est, e la Valle d'Aosta ne è influenzata da correnti atlantiche e instabili da SW fino alla prima parte di domani, poi da W caratterizzate da temperature in calo ma meno nuvolosità, e infine da sabato dai quadranti Nord-occidentali quando la depressione si ritrova dalle parti dell'Olanda, con una rimonta anticiclonica che favorisce temperature più miti, e tempo decisamente più stabile e legato al ciclo diurno.

mercoledì 7 settembre 2022		attendibilità: ★★☆☆
 <p style="text-align: center;">mattino</p>	<p>Nuvolosità in nuova estensione in banchi più spessi e compatti nel corso del fine mattinata. Rovesci inizialmente sparsi dal primo pomeriggio, poi più continui e diffusi in serata e nella notte, con fenomeni anche temporaleschi e precipitazioni intense. Possibile temporanea attenuazione dei rovesci in tarda serata.</p> <p>Venti: 3000 m moderati o localmente forti da SW; deboli da SE nelle valli, in rinforzo pomeridiano fino a localmente forti nella valle centrale, raffiche nei temporali.</p> <p>Temperature: in calo. Zero termico: 3900 m; T 1500: 18 °C; T 3000: 7 °C (valori nella libera atmosfera).</p> <p>Pressione: in calo.</p>	
	<p>Temperature: <i>montagna (max)</i> ▼ Segnalazioni: rovesci e temporali dal pomeriggio, più intensi e diffusi nella notte.</p> <p>Temperature: <i>valli (max)</i> ▼</p>	
 <p style="text-align: center;">pomeriggio</p>		

giovedì 8 settembre 2022		attendibilità: ★★☆☆
 <p style="text-align: center;">mattino</p>	<p>Rovesci o temporali residui fino al mattino presto, soprattutto sui confini esteri, poi miglioramento delle condizioni fino a cielo poco nuvoloso senza pioggia già da fine mattinata e fino in serata. In seguito non si esclude qualche goccia isolata in montagna per qualche addensamento di passaggio notturno.</p> <p>Venti: 3000 m da molto forti da W a moderati in serata; occidentali inizialmente moderati al mattino presto nelle valli, poi foehn a tratti intenso.</p> <p>Temperature: in calo. Zero termico: 3200 » 3700 m; T 1500: 6 » 17 °C; T 3000: 2 » 5 °C (valori nella libera atmosfera).</p> <p>Pressione: in calo, poi in lieve ripresa.</p>	
	<p>Temperature: <i>montagna (min max)</i> ▼ ▼ Segnalazioni: rovesci o temporali durante la notte e la prima parte della mattina.</p> <p>Temperature: <i>valli (min max)</i> ▼ ▼</p>	
 <p style="text-align: center;">pomeriggio</p>		

venerdì 9 settembre 2022		attendibilità: ★★☆☆
 <p style="text-align: center;">mattino</p>	<p>Al mattino nuvole persistenti sui confini esteri con qualche rovescio isolato, cielo sereno o poco nuvoloso altrove per qualche nube medio-alta. Sviluppo di cumuli sulle creste di confine piemontese nel corso della giornata, con qualche goccia possibile.</p> <p>Venti: 3000 m forti o molto forti da W/NW, in attenuazione graduale; foehn nelle valli.</p> <p>Temperature: ancora in calo tranne le massime nelle valli a foehn. Zero termico: 3100 » 3500 m (valori nella libera atmosfera).</p> <p>Pressione: stabile.</p>	
	<p>Temperature: <i>montagna (min max)</i> ▼ ▼</p> <p>Temperature: <i>valli (min max)</i> ▼ ▼</p>	
 <p style="text-align: center;">pomeriggio</p>		

tendenza successiva				attendibilità: ★★☆☆
 <p style="text-align: center;">sab 10 set</p>	 <p style="text-align: center;">dom 11 set</p>	 <p style="text-align: center;">lun 12 set</p>	 <p style="text-align: center;">mar 13 set</p>	<p>Condizioni gradualmente più soleggiate e temperature in ripresa fino a lunedì, poi possibili strati al mattino di martedì, in graduale dissolvimento.</p>

07/09/2022	Temperatura Max di ieri (ore 12-18) °C	Temperatura Min di oggi (ore 00-08) °C	Precipitazioni ultime 24 ore (ore 08-08) mm
Aosta - Piazza Plouves 580 m. slm	29,6	17,2	-
Ayas - Champoluc 1566 m. slm	19,7	10,6	10,0
Champorcher - Petit-Mont-Blanc 1640 m. slm	18,8	12,5	1,2
Cogne - Gimillan 1785 m. slm	18,7	9,5	2,0
Courmayeur - Dolonne 1200 m. slm	24,5	13,9	0,2
Donnas - Clapey 341 m. slm	27,4	20,0	0,4
Etroubles - Chevière 1339 m. slm	22,4	12,4	3,0
Gressoney-Saint-Jean - Bieltschocke 1370 m. slm	21,0	12,2	0,4
La Thuile - Les Granges 1637 m. slm	20,2	11,6	0,4
Morgex - Capoluogo 938 m. slm	26,6	15,6	1,0
Nus - Saint-Barthélemy - Osservatorio 1675 m. slm	21,1	12,4	1,6
Rhêmes-Notre-Dame - Chaudanne 1794 m. slm	18,2	9,6	2,8
Saint-Christophe - Aeroporto 545 m. slm	30,2	17,9	0,4
Saint-Vincent - Terme 626 m. slm	30,1	17,0	0,6
Valgrisenche - Menthiu 1859 m. slm	18,7	10,2	9,0
Valsavarenche - Pont 1951 m. slm	18,0	8,9	4,0
Valtournenche - Breuil Cervinia 1998 m. slm	17,3	9,1	1,6
Verrès - Capoluogo 375 m. slm	29,6	18,5	0,2
Villeneuve - S.R. Saint-Nicolas 839 m. slm	29,5	16,5	4,2

(I dati riportati sono pubblicati con procedura automatica, non risultano pertanto validati)