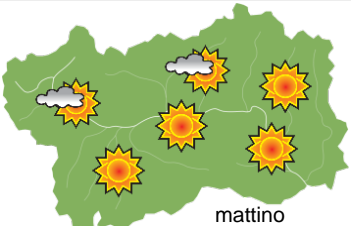
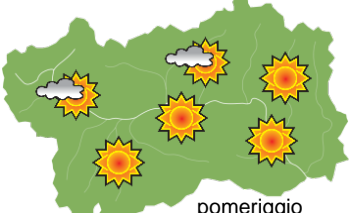
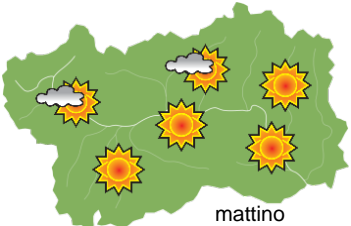
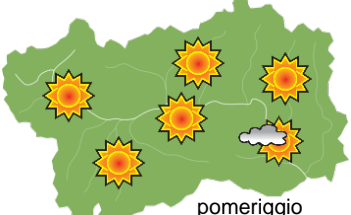




SITUAZIONE SINOTTICA

Una struttura di alta pressione si rafforza sul Mediterraneo centrale, portando aria sempre più calda e stabile, nuvolosità che non dà adito a precipitazioni e graduale rialzo delle temperature, fino ad avere uno zero termico oltre i 4000 m tra lunedì e martedì. Da mercoledì l'aria richiamata verso la nostra regione diventa più umida ed instabile, di origine medio-atlantica/Nord-africana, per la presenza di un minimo depressionario sulle coste tra Galizia e Nord del Portogallo, con qualche rovescio. Da giovedì l'aria è sempre più Nord-atlantica, richiamata da un'estesa depressione sull'Europa settentrionale, con nuvolosità e deboli precipitazioni sui confini esteri, e un calo termico graduale che porterà a valori minimi tra venerdì e sabato.

 <p>mattino</p>		sabato 10 settembre 2022		attendibilità: ★★☆☆
		<p>Cielo prevalentemente soleggiato, con nuvole sulla dorsale di confine estero in dissolvimento in giornata e poi nuovamente in formazione nella notte. Durante le ore diurne qualche nuvola alta di passaggio, e possibile formazione di isolati cumuli sulle montagne di confine SE.</p> <p>Venti: 3000 m deboli o localmente moderati da NW; foehn nelle valli in graduale attenuazione, deboli brezze pomeridiane in bassa Valle.</p> <p>Temperature: pressoché stazionarie o in lieve aumento.</p> <p>Zero termico: 2800 » 3500 m; T 1500: 7 » 16 °C; T 3000: -2 » 4 °C (valori nella libera atmosfera).</p> <p>Pressione: stabile.</p>		
 <p>pomeriggio</p>		Temperature: <i>montagna (max)</i>	Temperature: <i>valli (max)</i>	Segnalazioni: nulla da segnalare.

 <p>mattino</p>		domenica 11 settembre 2022		attendibilità: ★★☆☆
		<p>Sereno o poco nuvoloso per qualche nuvola sui confini esteri al mattino presto, e qualche isolato cumulo pomeridiano ai confini col Piemonte.</p> <p>Venti: 3000 m deboli da N, in rotazione da NW; qualche episodio di foehn nelle valli superiori, brezze altrove.</p> <p>Temperature: tranne le minime stabili o ancora in lieve calo nelle valli, temperature in generale aumento, soprattutto le massime in quota.</p> <p>Zero termico: 2900 » 4100 m; T 1500: 7 » 18 °C; T 3000: -1 » 8 °C (valori nella libera atmosfera).</p> <p>Pressione: stabile.</p>		
 <p>pomeriggio</p>		Temperature: <i>montagna (min max)</i>	Temperature: <i>valli (min max)</i>	Segnalazioni: nulla da segnalare.

 <p>mattino</p>		lunedì 12 settembre 2022		attendibilità: ★★☆☆
		<p>Soleggiato, con passaggio di qualche nuvola medio-alta.</p> <p>Venti: 3000 m moderati da NW; brezze nelle valli.</p> <p>Temperature: in ulteriore ripresa, soprattutto in quota.</p> <p>Zero termico: 3500 » 4300 m (valori nella libera atmosfera).</p> <p>Pressione: in lieve aumento.</p>		
 <p>pomeriggio</p>		Temperature: <i>montagna (min max)</i>	Temperature: <i>valli (min max)</i>	

				tendenza successiva	attendibilità: ★★☆☆
mar 13 set	mer 14 set	gio 15 set	ven 16 set	<p>Martedì velature in banchi a tratti spessi ed estesi, con qualche goccia di notte, mercoledì nuvoloso con qualche rovescio, da giovedì più freddo, con nuvole sui confini esteri e qualche precipitazione, e più soleggiato nelle altre zone.</p>	

10/09/2022	Temperatura Max di ieri (ore 12-18) °C	Temperatura Min di oggi (ore 00-08) °C	Precipitazioni ultime 24 ore (ore 08-08) mm
Aosta - Piazza Plouves 580 m. slm	26,9	14,5	-
Ayas - Champoluc 1566 m. slm	18,2	2,7	0,0
Champorcher - Petit-Mont-Blanc 1640 m. slm	17,2	8,5	0,0
Cogne - Gimillan 1785 m. slm	17,1	4,4	0,0
Courmayeur - Dolonne 1200 m. slm	20,9	8,9	0,0
Donnas - Clapey 341 m. slm	25,7	17,7	0,0
Etroubles - Chevière 1339 m. slm	19,4	8,6	0,0
Gressoney-Saint-Jean - Bieltschocke 1370 m. slm	20,1	5,6	0,0
La Thuile - Les Granges 1637 m. slm	15,4	8,2	0,0
Morgex - Capoluogo 938 m. slm	22,9	13,4	0,0
Nus - Saint-Barthélemy - Osservatorio 1675 m. slm	16,5	8,6	0,0
Rhêmes-Notre-Dame - Chaudanne 1794 m. slm	17,4	4,6	0,0
Saint-Christophe - Aeroporto 545 m. slm	28,5	12,7	0,0
Saint-Vincent - Terme 626 m. slm	-	13,4	0,0
Valgrisenche - Menthieu 1859 m. slm	14,8	6,7	0,0
Valsavarenche - Pont 1951 m. slm	14,9	4,0	0,0
Valtournenche - Breuil Cervinia 1998 m. slm	15,5	2,7	0,0
Verrès - Capoluogo 375 m. slm	27,8	14,5	0,0
Villeneuve - S.R. Saint-Nicolas 839 m. slm	25,5	15,2	0,0

(I dati riportati sono pubblicati con procedura automatica, non risultano pertanto validati)