
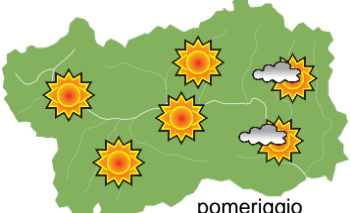
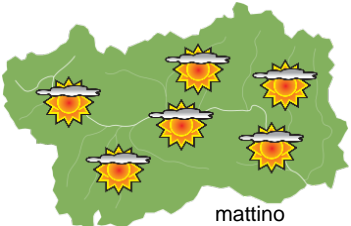
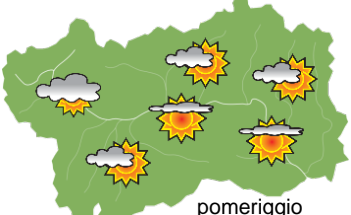
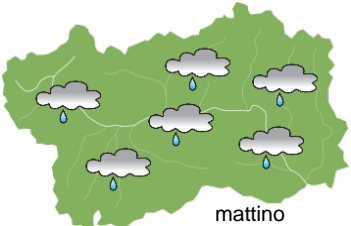
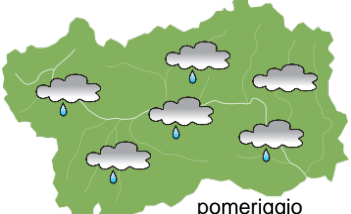






SITUAZIONE SINOTTICA

Sotto l'influenza di un'alta pressione sul Mediterraneo centrale che garantisce atmosfera stabile e poco nuvolosa, si percepisce una rimonta termica significativa, che da oggi pomeriggio diventa sensibile anche nelle valli. Domani, per l'avvicinamento di un minimo atlantico sulla Galizia, le condizioni sono più umide ed instabili, e segnano l'inizio di un progressivo calo termico, più sensibile a partire da giovedì, quando si avvicina da Nord dell'aria polare, fino ad aversi il momento più freddo nella mattina di sabato, smorzato nelle valli dalla presenza di foehn a tratti intenso.

 <p>mattino</p>		lunedì 12 settembre 2022		attendibilità: ★★☆☆
		<p>Soleggiato, con passaggio di qualche nuvola medio-alta, più estesa e spessa dalla serata in poi. Cumuli in formazione sui rilievi di SE.</p> <p>Venti: 3000 m moderati o localmente forti da NW; brezze nelle valli.</p> <p>Temperature: in ulteriore sensibile ripresa, soprattutto in quota.</p> <p>Zero termico: 3500 » 4300 m; T 1500: 7 » 21 °C; T 3000: 5 » 9 °C (valori nella libera atmosfera).</p> <p>Pressione: in lieve calo.</p>		
 <p>pomeriggio</p>		Temperature: <i>montagna (max)</i>	▲	Segnalazioni: nulla da segnalare.
		Temperature: <i>valli (max)</i>	▲	

 <p>mattino</p>		martedì 13 settembre 2022		attendibilità: ★★☆☆
		<p>Cielo poco nuvoloso per banchi di nuvole alte e fini, più spessi ed estesi dalla seconda parte del pomeriggio, e fino a cielo nuvoloso dalla serata, con possibilità di qualche goccia di pioggia nella notte. Sviluppo di cumuli sui rilievi più alti nel pomeriggio, con basso rischio di qualche goccia di pioggia sulle montagne più alte.</p> <p>Venti: 3000 m deboli da NW al mattino presto, in graduale rotazione e rinforzo da SW, fino a forti in serata; brezze anche intense nelle valli, e venti deboli da W nei settori occidentali dal pomeriggio.</p> <p>Temperature: in ulteriore rialzo.</p> <p>Zero termico: 3700 » 4400 m; T 1500: 9 » 23 °C; T 3000: 6 » 11 °C (valori nella libera atmosfera).</p> <p>Pressione: stabile.</p>		
 <p>pomeriggio</p>		Temperature: <i>montagna (min max)</i>	▲ ▲	Segnalazioni: nulla da segnalare.
		Temperature: <i>valli (min max)</i>	▲ ▲	

 <p>mattino</p>		mercoledì 14 settembre 2022		attendibilità: ★★☆☆
		<p>Molto nuvoloso o coperto con rovesci sparsi, più diffusi ed intensi sui rilievi dei settori occidentali.</p> <p>Venti: 3000 m forti o molto forti da SW; venti da W deboli o localmente moderati nelle valli, brezze pomeridiane in bassa Valle.</p> <p>Temperature: in calo tranne le minime nei fondovalle.</p> <p>Zero termico: 3700 / 4100 m (valori nella libera atmosfera).</p> <p>Pressione: in ulteriore calo.</p>		
 <p>pomeriggio</p>		Temperature: <i>montagna (min max)</i>	▼ ▼	
		Temperature: <i>valli (min max)</i>	▲ ▼	

				tendenza successiva		attendibilità: ★★☆☆	
				Giovedì freddo e ventoso, con molte nuvole e precipitazioni sui confini esteri; da venerdì nuvoloso, ventoso e più freddo, con deboli precipitazioni sui settori N e W, sabato anche in forma di fiocchi di neve sui confini; domenica soleggiata.			
							
gio 15 set	ven 16 set	sab 17 set	dom 18 set				

12/09/2022	Temperatura Max di ieri (ore 12-18) °C	Temperatura Min di oggi (ore 00-08) °C	Precipitazioni ultime 24 ore (ore 08-08) mm
Aosta - Piazza Plouves 580 m. slm	27,4	11,8	-
Ayas - Champoluc 1566 m. slm	19,2	4,3	0,0
Champorcher - Petit-Mont-Blanc 1640 m. slm	17,8	9,7	0,0
Cogne - Gimillan 1785 m. slm	19,4	5,8	0,0
Courmayeur - Dolonne 1200 m. slm	24,9	8,0	0,0
Donnas - Clapey 341 m. slm	25,8	16,5	0,0
Etroubles - Chevière 1339 m. slm	22,9	8,2	0,0
Gressoney-Saint-Jean - Bieltschocke 1370 m. slm	19,3	5,6	0,0
La Thuile - Les Granges 1637 m. slm	19,4	6,7	0,0
Morgex - Capoluogo 938 m. slm	26,7	8,9	0,0
Nus - Saint-Barthélemy - Osservatorio 1675 m. slm	19,5	9,2	0,0
Rhêmes-Notre-Dame - Chaudanne 1794 m. slm	19,1	3,5	0,0
Saint-Christophe - Aeroporto 545 m. slm	29,0	11,1	0,0
Saint-Vincent - Terme 626 m. slm	28,4	12,6	0,0
Valgrisenche - Menthiu 1859 m. slm	18,7	6,8	0,0
Valsavarenche - Pont 1951 m. slm	17,7	4,6	0,0
Valtournenche - Breuil Cervinia 1998 m. slm	17,0	4,0	0,0
Verrès - Capoluogo 375 m. slm	27,9	14,1	0,0
Villeneuve - S.R. Saint-Nicolas 839 m. slm	27,8	13,2	0,0

(I dati riportati sono pubblicati con procedura automatica, non risultano pertanto validati)