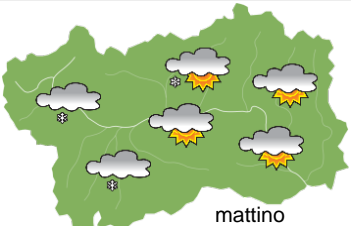
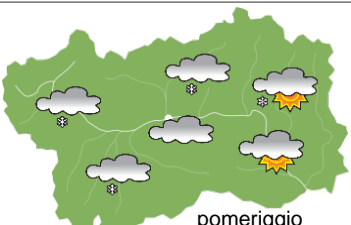
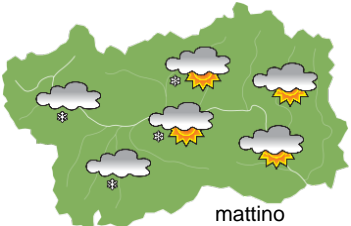
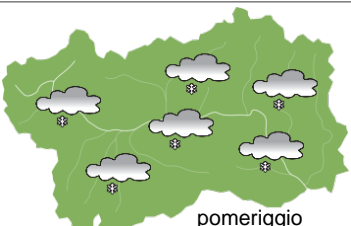
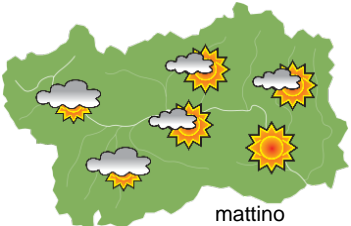
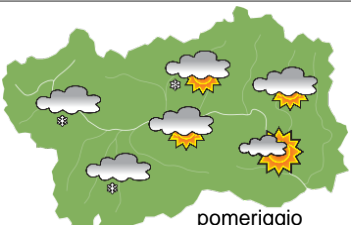






SITUAZIONE SINOTTICA

La settimana sulla regione alpina sarà caratterizzata dalla presenza di aria polare fredda a tutte le quote, umida oggi e domani. Il tempo sulla valle d'Aosta sarà debolmente perturbato con nevicate deboli sino a tutto domani. Da mercoledì il tempo migliorerà, e da giovedì sino a tutta domenica sarà asciutto, soleggiato, e con clima invernale.

venerdì 15 gennaio 2023		attendibilità: ★★☆☆
 mattino	<p>Al mattino cielo da nuvoloso a molto nuvoloso con prime deboli nevicate sul settore occidentale. Nel pomeriggio molto nuvoloso e deboli nevicate in estensione a gran parte della regione, molto deboli ed occasionali sul fondovalle centrale, asciutto con qualche schiarita in bassa valle al confine col Piemonte; limite delle nevicate in calo sin verso 500m. In serata cessazione fenomeni con schiarite al centro-est.</p> <p>Venti: 3000 m da SW moderati; dal pomeriggio rotazione da W-NW e dalla notte nuova rotazione da SW. Sulle testate vallive al mattino da deboli a moderati da SW, nel pomeriggio da W-NW; nelle valli al mattino deboli variabili, nel pomeriggio deboli generalmente da W.</p> <p>Temperature: in calo. Zero termico: 800 / 1100 m; T 1500: -5 / -3 °C; T 3000: -15 / -13 °C (valori nella libera atmosfera).</p> <p>Pressione: in calo.</p>	
 pomeriggio	<p>Temperature: <i>montagna (max)</i> ▼</p>	<p>Segnalazioni: nevicate deboli, moderate sulle montagne del settore occidentale.</p>
	<p>Temperature: <i>valli (max)</i> ▼</p>	

sabato 16 gennaio 2023		attendibilità: ★★☆☆
 mattino	<p>Sino al primo mattino ancora qualche schiarita in bassa valle, sul resto della regione da nuvoloso a molto nuvoloso con prime deboli nevicate a W, sulla dorsale settentrionale e meridionale. Poi cielo molto nuvoloso ovunque con deboli nevicate in estensione a tutta la regione; limite delle nevicate nei fondovalle. Dalla serata cessazione dei fenomeni e prime schiarite.</p> <p>Venti: 3000 m da SW-S moderati; da fine pomeriggio rotazione da NW. Sulle testate vallive da deboli a moderati da S-SE, dalla serata da NW; nelle valli deboli da SE, moderati nelle ore centrali, dalla tarda serata deboli da W-NW.</p> <p>Temperature: in lieve calo nelle valli. Zero termico: 500 / 800 m; T 1500: -6 / -4 °C; T 3000: -15 / -13 °C (valori nella libera atmosfera).</p> <p>Pressione: in lieve calo.</p>	
 pomeriggio	<p>Temperature: <i>montagna (min max)</i> ◀ ◀</p>	<p>Segnalazioni: nevicate deboli su tutta la regione a partire da metà mattina.</p>
	<p>Temperature: <i>valli (min max)</i> ▼ ▼</p>	

domenica 17 gennaio 2023		attendibilità: ★★☆☆
 mattino	<p>Sino a fine mattina nuvolosità irregolare sul settore W, poco nuvoloso sul resto della regione. Poi nubi in aumento sino a cielo molto nuvoloso sul settore occidentale con deboli nevicate, nuvoloso sul settore centrale, irregolarmente nuvoloso sul settore sudorientale.</p> <p>Venti: 3000 m da NW moderati. Nelle valli da W-NW, deboli al mattino, moderati nel pomeriggio; sulle testate vallive moderati da NW per tutta la giornata.</p> <p>Temperature: in calo in montagna. Nelle valli minime in calo, massime in aumento. Zero termico: 300 » 900 m (valori nella libera atmosfera).</p> <p>Pressione: in aumento.</p>	
 pomeriggio	<p>Temperature: <i>montagna (min max)</i> ▼ ▼</p>	<p>Temperature: <i>valli (min max)</i> ▼ ▲</p>
	<p>Temperature: <i>valli (min max)</i> ▼ ▲</p>	

venerdì 18 gennaio 2023				attendibilità: ★★☆☆
 gio 19 gen	 ven 20 gen	 sab 21 gen	 dom 22 gen	<p>tendenza successiva</p> <p>Giovedì mattina asciutto ma nuvolosità irregolare; poi passaggio a cielo poco nuvoloso; freddo. Venerdì e sabato soleggiato e freddo. Domenica abbastanza soleggiato e freddo.</p>

16/01/2023	Temperatura Max di ieri (ore 12-18) °C	Temperatura Min di oggi (ore 00-08) °C	Precipitazioni ultime 24 ore (ore 08-08) mm
Aosta - Piazza Plouves 580 m. slm	8,3	-1,1	-
Ayas - Champoluc 1566 m. slm	2,4	-13,1	0,0
Champorcher - Petit-Mont-Blanc 1640 m. slm	0,7	-5,1	0,0
Cogne - Gimillan 1785 m. slm	0,9	-8,7	0,0
Courmayeur - Dolonne 1200 m. slm	3,1	-4,4	1,2
Donnas - Clapey 341 m. slm	8,5	-0,3	0,0
Etroubles - Chevière 1339 m. slm	2,5	-5,4	1,2
Gressoney-Saint-Jean - Bieltschocke 1370 m. slm	3,3	-6,5	0,0
La Thuile - Les Granges 1637 m. slm	2,9	-6,5	1,4
Morgex - Capoluogo 938 m. slm	5,2	-2,3	0,8
Nus - Saint-Barthélemy - Osservatorio 1675 m. slm	0,7	-4,8	0,0
Rhêmes-Notre-Dame - Chaudanne 1794 m. slm	5,1	-10,7	1,0
Saint-Christophe - Aeroporto 545 m. slm	8,9	-3,4	0,0
Saint-Vincent - Terme 626 m. slm	8,1	-0,7	0,0
Valgrisenche - Menthiu 1859 m. slm	3,5	-7,4	1,8
Valsavarenche - Pont 1951 m. slm	3,7	-8,9	0,4
Valtournenche - Breuil Cervinia 1998 m. slm	-0,8	-10,6	0,2
Verrès - Capoluogo 375 m. slm	9,2	-0,3	0,0
Villeneuve - S.R. Saint-Nicolas 839 m. slm	6,9	-0,4	0,0

(I dati riportati sono pubblicati con procedura automatica, non risultano pertanto validati)