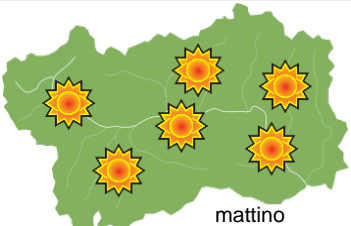

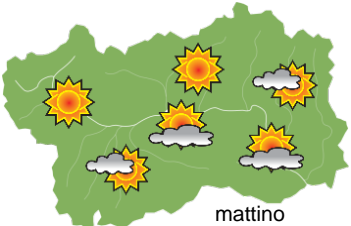
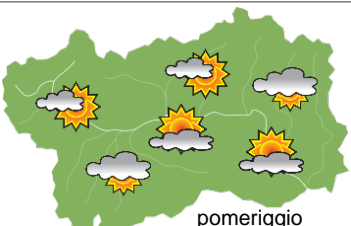
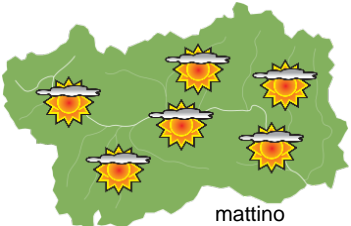
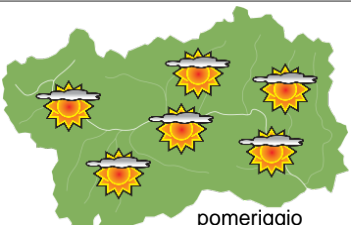






SITUAZIONE SINOTTICA

La nostra regione continua a trovarsi tra un anticiclone atlantico in espansione verso NE e una depressione sull'Europa orientale in espansione verso un minimo relativo sul Marocco. Ne consegue l'ingresso progressivo di una massa d'aria fredda e relativamente umida che tenderà ad allontanarsi nella seconda parte della settimana.

domenica 5 febbraio 2023		attendibilità: ★★☆☆				
 <p style="text-align: center;">mattino</p>	<p>Prevalentemente soleggiato con graduale aumento delle nubi dal pomeriggio, specie sui confini, dove non è escluso qualche sporadico fiocco dalla serata.</p> <p>Venti: 3000 m forti settentrionali in attenuazione e rotazione da NE; episodi di foehn nelle valli.</p> <p>Temperature: in sensibile calo, più contenuto nei valori minimi in montagna.</p> <p>Zero termico: 2000 » 1600 m; T 1500: 2 / 1 °C; T 3000: -6 » -14 °C (valori nella libera atmosfera).</p> <p>Pressione: senza variazioni di rilievo.</p>					
	 <p style="text-align: center;">pomeriggio</p>	<table border="1"> <tr> <td>Temperature: <i>montagna (max)</i></td> <td>▼</td> <td rowspan="2">Segnalazioni: nulla da segnalare.</td> </tr> <tr> <td>Temperature: <i>valli (max)</i></td> <td>▼</td> </tr> </table>	Temperature: <i>montagna (max)</i>	▼	Segnalazioni: nulla da segnalare.	Temperature: <i>valli (max)</i>
Temperature: <i>montagna (max)</i>	▼	Segnalazioni: nulla da segnalare.				
Temperature: <i>valli (max)</i>	▼					

lunedì 6 febbraio 2023		attendibilità: ★★☆☆						
 <p style="text-align: center;">mattino</p>	<p>Schiarite più ampie al mattino e nella valle centrale alternate a addensamenti, specie sul settore SE associati a qualche sporadico fiocco sui rilievi, più probabile su quelli a confine col Piemonte in serata.</p> <p>Venti: 3000 m deboli dai quadranti orientali; SE deboli nelle valli.</p> <p>Temperature: in sensibile calo.</p> <p>Zero termico: 1100 / 1300 m; T 1500: -4 » -2 °C; T 3000: -9 / -17 °C (valori nella libera atmosfera).</p> <p>Pressione: senza variazioni di rilievo.</p>							
	 <p style="text-align: center;">pomeriggio</p>	<table border="1"> <tr> <td>Temperature: <i>montagna (min max)</i></td> <td>▼</td> <td>▼</td> <td rowspan="2">Segnalazioni: nulla da segnalare.</td> </tr> <tr> <td>Temperature: <i>valli (min max)</i></td> <td>▼</td> <td>▼</td> </tr> </table>	Temperature: <i>montagna (min max)</i>	▼	▼	Segnalazioni: nulla da segnalare.	Temperature: <i>valli (min max)</i>	▼
Temperature: <i>montagna (min max)</i>	▼	▼	Segnalazioni: nulla da segnalare.					
Temperature: <i>valli (min max)</i>	▼	▼						

martedì 7 febbraio 2023		attendibilità: ★★☆☆					
 <p style="text-align: center;">mattino</p>	<p>Prevalentemente soleggiato e velato.</p> <p>Venti: 3000 m SE deboli; SE deboli nelle valli.</p> <p>Temperature: senza variazioni di rilievo.</p> <p>Zero termico: 1000 » 1200 m (valori nella libera atmosfera).</p> <p>Pressione: senza variazioni di rilievo.</p>						
	 <p style="text-align: center;">pomeriggio</p>	<table border="1"> <tr> <td>Temperature: <i>montagna (min max)</i></td> <td>◄</td> <td>◄</td> </tr> <tr> <td>Temperature: <i>valli (min max)</i></td> <td>◄</td> <td>◄</td> </tr> </table>	Temperature: <i>montagna (min max)</i>	◄	◄	Temperature: <i>valli (min max)</i>	◄
Temperature: <i>montagna (min max)</i>	◄	◄					
Temperature: <i>valli (min max)</i>	◄	◄					

tendenza successiva				attendibilità: ★★☆☆
<p>Prevalentemente soleggiato con temperature in calo fino a metà settimana, poi in graduale aumento.</p>				
 <p style="text-align: center;">mer 8 feb</p>	 <p style="text-align: center;">gio 9 feb</p>	 <p style="text-align: center;">ven 10 feb</p>	 <p style="text-align: center;">sab 11 feb</p>	

05/02/2023	Temperatura Max di ieri (ore 12-18) °C	Temperatura Min di oggi (ore 00-08) °C	Precipitazioni ultime 24 ore (ore 08-08) mm
Aosta - Piazza Plouves 580 m. slm	17,5	1,1	-
Ayas - Champoluc 1566 m. slm	11,0	-4,7	0,0
Champorcher - Petit-Mont-Blanc 1640 m. slm	13,8	0,6	0,0
Cogne - Gimillan 1785 m. slm	6,7	-1,1	0,0
Courmayeur - Dolonne 1200 m. slm	11,3	-0,1	0,0
Donnas - Clapey 341 m. slm	20,9	0,0	0,0
Etroubles - Chevière 1339 m. slm	9,2	4,4	0,0
Gressoney-Saint-Jean - Bieltschocke 1370 m. slm	14,2	-1,6	0,0
La Thuile - Les Granges 1637 m. slm	5,8	0,5	0,0
Morgex - Capoluogo 938 m. slm	12,8	0,3	0,0
Nus - Saint-Barthélemy - Osservatorio 1675 m. slm	8,8	0,8	0,0
Rhêmes-Notre-Dame - Chaudanne 1794 m. slm	6,4	-3,4	0,0
Saint-Christophe - Aeroporto 545 m. slm	18,8	-0,9	0,0
Saint-Vincent - Terme 626 m. slm	19,2	1,8	0,0
Valgrisenche - Menthiu 1859 m. slm	7,1	0,6	0,0
Valsavarenche - Pont 1951 m. slm	5,4	-2,1	0,0
Valtournenche - Breuil Cervinia 1998 m. slm	6,9	-3,7	0,0
Verrès - Capoluogo 375 m. slm	22,6	1,3	0,0
Villeneuve - S.R. Saint-Nicolas 839 m. slm	17,0	2,1	0,0

(I dati riportati sono pubblicati con procedura automatica, non risultano pertanto validati)