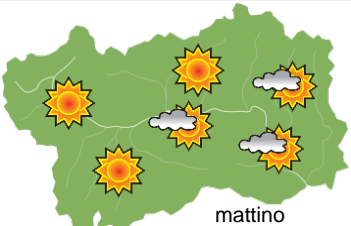
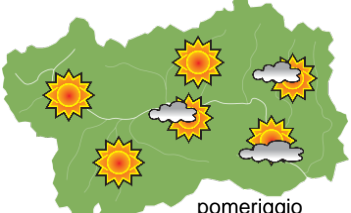
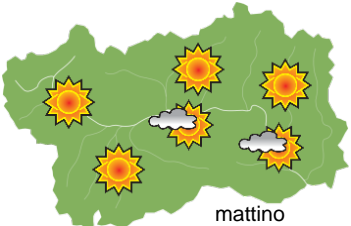

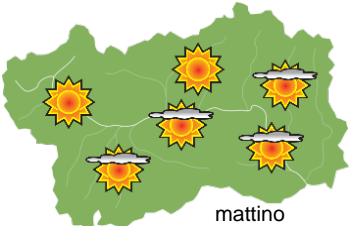







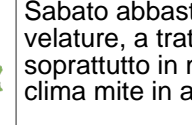
SITUAZIONE SINOTTICA

La circolazione a grande scala sino a domani è caratterizzata dalla presenza di una vasta area di bassa pressione sull'Italia centrale a cui è associata aria fredda di origine siberiana. Il tempo sulla nostra regione resta stabile e freddo, con un passaggio nuvoloso e qualche occasionale fiocco di neve questa sera. Da venerdì un'area di alta pressione atlantica interesserà progressivamente la regione alpina; il tempo sulla valle d'Aosta sarà stabile, asciutto e soleggiato, con temperature in aumento, specie in montagna, a partire da sabato.

 <p>mattino</p>		mercoledì 8 febbraio 2023		attendibilità: ★★★
		<p>Sino a metà pomeriggio cielo sereno, poco nuvoloso nella valle centrale e sul settore orientale. Poi progressivo aumento delle nubi basse a partire dal settore SE sino a cielo molto nuvoloso in serata all'interno delle valli, ancora sereno o poco nuvoloso sopra i 3000m circa. Possibile qualche occasionale fiocco di neve sparso in serata ma senza accumulo.</p> <p>Venti: 3000 m al mattino da deboli a localmente moderati da E, nel pomeriggio rotazione da NE e temporanea attenuazione, in serata rinforzo sino a moderati sulla dorsale E. Nelle valli da E-SE, generalmente deboli, moderati e a tratti forti in bassa valle a partire da mezzogiorno.</p> <p>Temperature: nelle valli ed in media montagna massime in calo; in alta montagna massime stazionarie.</p> <p>Zero termico: 200 » 900 m; T 1500: -10 » -5 °C; T 3000: -15 » -11 °C (valori nella libera atmosfera).</p> <p>Pressione: in lieve aumento.</p>		
 <p>pomeriggio</p>		<p>Temperature: <i>montagna (max)</i> ⬅</p>		<p>Segnalazioni: nulla da segnalare.</p>
		<p>Temperature: <i>valli (max)</i> ▼</p>		

 <p>mattino</p>		giovedì 9 febbraio 2023		attendibilità: ★★★
		<p>Sino al mattino presto foschie e possibili nubi basse all'interno delle valli, in rapido dissolvimento; in montagna sopra i 3000m sereno. Poi passaggio a cielo sereno su tutta la regione.</p> <p>Venti: 3000 m generalmente deboli da NE, moderati sulle dorsali E-SE e NW. Nelle valli da E-SE deboli.</p> <p>Temperature: nelle valli ed in media montagna in calo, specie le minime. In alta montagna minime stazionarie massime in lieve calo. Dal tardo pomeriggio temperature in generale aumento in montagna.</p> <p>Zero termico: 200 » 800 m; T 1500: -12 » -6 °C; T 3000: -15 » -10 °C (valori nella libera atmosfera).</p> <p>Pressione: in calo.</p>		
 <p>pomeriggio</p>		<p>Temperature: <i>montagna (min max)</i> ⬅ ▼</p>		<p>Segnalazioni: nulla da segnalare.</p>
		<p>Temperature: <i>valli (min max)</i> ▼ ▼</p>		

 <p>mattino</p>		venerdì 10 febbraio 2023		attendibilità: ★★★
		<p>Cielo generalmente sereno. Sino a metà mattina possibili passaggi di nubi medio-alte.</p> <p>Venti: 3000 m generalmente deboli da NE, moderati sulle dorsali E-SE e NW. Nelle valli da E-SE deboli.</p> <p>Temperature: nelle valli minime stazionarie o in lieve aumento, massime in sensibile aumento. In montagna in sensibile aumento. Presenza di inversione termica marcata al mattino tra 1000 e 2000m circa.</p> <p>Zero termico: 200 » 2100 m (valori nella libera atmosfera).</p> <p>Pressione: in calo.</p>		
 <p>pomeriggio</p>		<p>Temperature: <i>montagna (min max)</i> ▲ ▲</p>		
		<p>Temperature: <i>valli (min max)</i> ⬅ ▲</p>		

tendenza successiva				attendibilità: ★★★
				<p>Sabato abbastanza soleggiato ma con frequenti velature, a tratti più spesse; temperature in aumento, soprattutto in montagna. Da domenica soleggiato con clima mite in alta montagna.</p>
				
				
<p>sab 11 feb</p>		<p>dom 12 feb</p>		
<p>lun 13 feb</p>		<p>mar 14 feb</p>		

08/02/2023	Temperatura Max di ieri (ore 12-18) °C	Temperatura Min di oggi (ore 00-08) °C	Precipitazioni ultime 24 ore (ore 08-08) mm
Aosta - Piazza Plouves 580 m. slm	6,0	-4,9	-
Ayas - Champoluc 1566 m. slm	-2,3	-13,5	0,0
Champorcher - Petit-Mont-Blanc 1640 m. slm	-2,0	-9,6	0,0
Cogne - Gimillan 1785 m. slm	-1,6	-13,3	0,0
Courmayeur - Dolonne 1200 m. slm	0,7	-8,9	0,0
Donnas - Clapey 341 m. slm	5,6	-3,8	0,0
Etroubles - Chevière 1339 m. slm	-0,6	-9,9	0,0
Gressoney-Saint-Jean - Bieltschocke 1370 m. slm	0,6	-11,4	0,0
La Thuile - Les Granges 1637 m. slm	-3,2	-12,6	0,0
Morgex - Capoluogo 938 m. slm	2,4	-7,2	0,0
Nus - Saint-Barthélemy - Osservatorio 1675 m. slm	-2,9	-10,4	0,0
Rhêmes-Notre-Dame - Chaudanne 1794 m. slm	-4,7	-16,4	0,0
Saint-Christophe - Aeroporto 545 m. slm	7,6	-6,2	0,0
Saint-Vincent - Terme 626 m. slm	7,9	-4,5	0,0
Valgrisenche - Menthieu 1859 m. slm	-4,3	-11,8	0,0
Valsavarenche - Pont 1951 m. slm	-5,0	-14,7	0,0
Valtournenche - Breuil Cervinia 1998 m. slm	-7,7	-15,2	0,0
Verrès - Capoluogo 375 m. slm	8,5	-3,6	0,0
Villeneuve - S.R. Saint-Nicolas 839 m. slm	5,8	-4,6	0,0

(I dati riportati sono pubblicati con procedura automatica, non risultano pertanto validati)