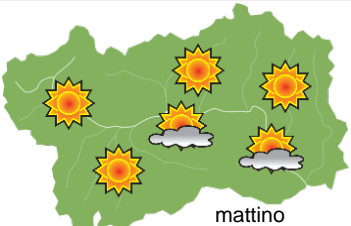



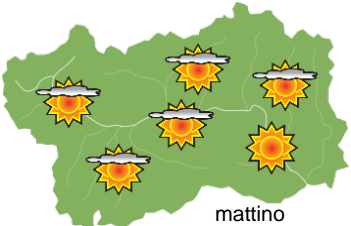







## SITUAZIONE SINOTTICA

Le condizioni meteo per i prossimi giorni sulla nostra regione saranno determinati da un anticiclone atlantico, la cui espansione scalzerà via l'aria fredda con un conseguente aumento delle temperature.

 <p>mattino</p>		<b>giovedì 9 febbraio 2023</b>		attendibilità: ★★★
		<p>Salvo foschie e nubi basse mattutine nelle valli, generalmente sereno.  <b>Venti:</b> 3000 m deboli nord-orientali; episodi di foehn dalla sera nelle valli.  <b>Temperature:</b> inizialmente in calo, poi in generale aumento dalla serata in montagna.            Zero termico: 200 » 800 m; T 1500: -10 » -6 °C; T 3000: -12 » -9 °C (valori nella libera atmosfera)  <b>Pressione:</b> in calo.</p>		
 <p>pomeriggio</p>		Temperature: <i>montagna (max)</i>	▼	<b>Segnalazioni:</b> nulla da segnalare.
		Temperature: <i>valli (max)</i>	▼	

 <p>mattino</p>		<b>venerdì 10 febbraio 2023</b>		attendibilità: ★★★
		<p>Sereno o poco nuvoloso per possibili deboli velature.  <b>Venti:</b> 3000 m deboli nord-orientali; episodi di foehn nelle valli.  <b>Temperature:</b> massime in sensibile aumento con inversioni termiche mattutine.            Zero termico: 200 » 1800 m; T 1500: -7 » 2 °C; T 3000: -9 » -6 °C (valori nella libera atmosfera).  <b>Pressione:</b> senza variazioni di rilievo.</p>		
 <p>pomeriggio</p>		Temperature: <i>montagna (min max)</i>	▲ ▲	<b>Segnalazioni:</b> nulla da segnalare.
		Temperature: <i>valli (min max)</i>	◄ ▲	

 <p>mattino</p>		<b>sabato 11 febbraio 2023</b>		attendibilità: ★★★
		<p>Sereno o poco nuvoloso per possibili deboli velature.  <b>Venti:</b> 3000 m deboli nord-orientali; episodi di foehn nelle valli.  <b>Temperature:</b> in aumento, specie in montagna.            Zero termico: 2000 » 2600 m (valori nella libera atmosfera).  <b>Pressione:</b> in lieve calo.</p>		
 <p>pomeriggio</p>		Temperature: <i>montagna (min max)</i>	▲ ▲	
		Temperature: <i>valli (min max)</i>	▲ ▲	

<b>tendenza successiva</b>				attendibilità: ★★★
<p>Prevalentemente soleggiato con clima abbastanza mite in alta montagna.</p>				
 <p>dom 12 feb</p>	 <p>lun 13 feb</p>	 <p>mar 14 feb</p>	 <p>mer 15 feb</p>	

<b>09/02/2023</b>	<b>Temperatura Max di ieri (ore 12-18) °C</b>	<b>Temperatura Min di oggi (ore 00-08) °C</b>	<b>Precipitazioni ultime 24 ore (ore 08-08) mm</b>
Aosta - Piazza Plouves 580 m. slm	4,2	-2,4	-
Ayas - Champoluc 1566 m. slm	-2,1	-37,8	0,0
Champorcher - Petit-Mont-Blanc 1640 m. slm	-5,6	-10,9	0,0
Cogne - Gimillan 1785 m. slm	-3,3	-13,4	0,0
Courmayeur - Dolonne 1200 m. slm	0,2	-7,3	0,0
Donnas - Clapey 341 m. slm	4,4	-3,0	0,0
Etroubles - Chevière 1339 m. slm	-2,3	-10,3	0,0
Gressoney-Saint-Jean - Bieltschocke 1370 m. slm	-2,5	-9,4	0,0
La Thuile - Les Granges 1637 m. slm	-3,9	-12,7	0,0
Morgex - Capoluogo 938 m. slm	2,8	-4,6	0,0
Nus - Saint-Barthélemy - Osservatorio 1675 m. slm	-4,1	-10,3	0,0
Rhêmes-Notre-Dame - Chaudanne 1794 m. slm	-3,3	-16,7	0,0
Saint-Christophe - Aeroporto 545 m. slm	5,7	-1,7	0,0
Saint-Vincent - Terme 626 m. slm	7,2	-2,7	0,0
Valgrisenche - Menthiu 1859 m. slm	-3,9	-13,5	0,0
Valsavarenche - Pont 1951 m. slm	-4,6	-15,8	1,2
Valtournenche - Breuil Cervinia 1998 m. slm	-5,7	-15,4	0,0
Verrès - Capoluogo 375 m. slm	6,2	-0,3	0,0
Villeneuve - S.R. Saint-Nicolas 839 m. slm	3,7	-4,1	0,0

*(I dati riportati sono pubblicati con procedura automatica, non risultano pertanto validati)*