









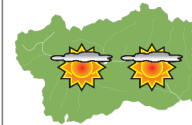

SITUAZIONE SINOTTICA

Un vasto anticiclone sull'Europa centrale determinerà per buona parte della prossima settimana condizioni stabili e temperature miti sulla nostra regione, caratterizzate da inversioni termiche mattutine nelle valli.

 <p>mattino</p>		domenica 12 febbraio 2023		attendibilità: ★★★
		<p>Soleggiato con qualche debole velatura in transito. Venti: 3000 m deboli nord-orientali; brezze nelle valli. Temperature: in lieve aumento. Zero termico: 1800 » 2800 m; T 1500: 1 » 8 °C; T 3000: -3 » -1 °C (valori nella libera atmosfera). Pressione: in lieve aumento.</p>		
 <p>pomeriggio</p>		Temperature: <i>montagna (max)</i> ▲	Segnalazioni: nulla da segnalare.	
		Temperature: <i>valli (max)</i> ▲		

 <p>mattino</p>		lunedì 13 febbraio 2023		attendibilità: ★★★
		<p>Generalmente sereno. Venti: 3000 m deboli nord-orientali, in rotazione da SE; NE->SE deboli nelle valli. Temperature: senza variazioni di rilievo o massime in lieve aumento. Zero termico: 1500 » 3000 m; T 1500: 0 » 9 °C; T 3000: -4 » 0 °C (valori nella libera atmosfera). Pressione: in lieve calo.</p>		
 <p>pomeriggio</p>		Temperature: <i>montagna (min max)</i> ◀ ▲	Segnalazioni: nulla da segnalare.	
		Temperature: <i>valli (min max)</i> ▼ ▲		

 <p>mattino</p>		martedì 14 febbraio 2023		attendibilità: ★★★
		<p>Generalmente sereno. Venti: 3000 m SE deboli; SE deboli nelle valli. Temperature: in lieve aumento. Zero termico: 1700 » 2900 m (valori nella libera atmosfera). Pressione: in lieve calo.</p>		
 <p>pomeriggio</p>		Temperature: <i>montagna (min max)</i> ◀ ◀		
		Temperature: <i>valli (min max)</i> ◀ ◀		

				tendenza successiva	attendibilità: ★★★
 <p>mer 15 feb</p>	 <p>gio 16 feb</p>	 <p>ven 17 feb</p>	 <p>sab 18 feb</p>	Prevalentemente soleggiato e mite con qualche addensamento da venerdì.	

12/02/2023	Temperatura Max di ieri (ore 12-18) °C	Temperatura Min di oggi (ore 00-08) °C	Precipitazioni ultime 24 ore (ore 08-08) mm
Aosta - Piazza Plouves 580 m. slm	11.3	-0.8	-
Ayas - Champoluc 1566 m. slm	-	-6.3	-
Champorcher - Petit-Mont-Blanc 1640 m. slm	8.8	2.5	0.0
Cogne - Gimillan 1785 m. slm	10.0	-1.5	0.0
Courmayeur - Dolonne 1200 m. slm	11.0	-0.7	0.0
Donnas - Clapey 341 m. slm	8.4	5.5	0.0
Etroubles - Chevière 1339 m. slm	8.6	0.2	0.0
Gressoney-Saint-Jean - Bieltschocke 1370 m. slm	9.4	-4.5	0.0
La Thuile - Les Granges 1637 m. slm	8.4	-0.6	0.0
Morgex - Capoluogo 938 m. slm	7.9	-2.6	0.0
Nus - Saint-Barthélemy - Osservatorio 1675 m. slm	8.8	2.6	0.0
Rhêmes-Notre-Dame - Chaudanne 1794 m. slm	-	-5.9	-
Saint-Christophe - Aeroporto 545 m. slm	13.5	-4.0	0.0
Saint-Vincent - Terme 626 m. slm	14.1	0.6	0.0
Valgrisenche - Menthieu 1859 m. slm	6.7	0.0	0.0
Valsavarenche - Pont 1951 m. slm	9.3	-3.4	0.0
Valtournenche - Breuil Cervinia 1998 m. slm	6.6	-3.5	0.0
Verrès - Capoluogo 375 m. slm	11.3	3.1	0.0
Villeneuve - S.R. Saint-Nicolas 839 m. slm	12.0	3.6	0.0

(I dati riportati sono pubblicati con procedura automatica, non risultano pertanto validati)