
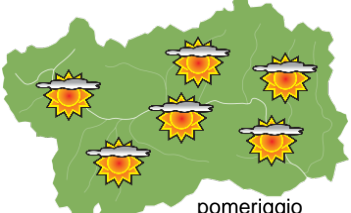
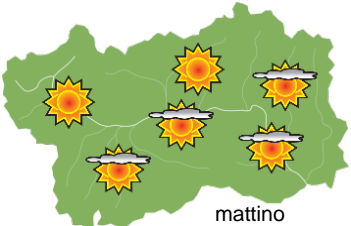
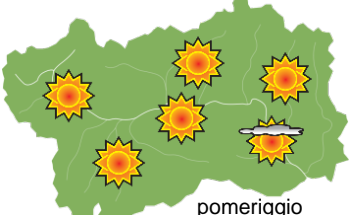








SITUAZIONE SINOTTICA

Un campo anticiclonico in spostamento dall'Atlantico verso il Mediterraneo centrale determina tempo soleggiato e temperature miti in Valle d'Aosta fino ai primi giorni della prossima settimana. Da mercoledì una saccatura nord-atlantica in spostamento verso il Mediterraneo orientale favorirà condizioni debolmente perturbate e calo termico.

| | | sabato 18 febbraio 2023 | | attendibilità: ★★☆☆ | |
|---|---|--------------------------------------|--|---------------------|--|
|  <p style="text-align: center;">mattino</p> | <p>Soleggiato con nuvole alte, più spesse a tratti dal pomeriggio e ai confini con il Piemonte. Venti: 3000 m moderati nord-occidentali; foehn irregolare nelle valli, qualche debole brezza pomeridiana in bassa Valle al pomeriggio. Temperature: in aumento. Zero termico: 2600 » 3300 m; T 1500: 2 » 11 °C; T 3000: -2 » 2 °C (valori nella libera atmosfera). Pressione: in lieve calo.</p> | | | | |
| |  <p style="text-align: center;">pomeriggio</p> | Temperature: <i>montagna (max)</i> ▲ | Segnalazioni: nulla da segnalare. | | |
| | | Temperature: <i>valli (max)</i> ▲ | | | |

| | | domenica 19 febbraio 2023 | | attendibilità: ★★☆☆ | |
|--|--|--|--|---------------------|--|
|  <p style="text-align: center;">mattino</p> | <p>Abbastanza soleggiato, con nuvole alte. Venti: 3000 m da moderati a forti nord-occidentali; foehn nelle valli, a tratti intenso. Temperature: in calo, tranne le temperature nelle valli a foehn. Zero termico: 2300 / 3000 m; T 1500: 1 » 10 °C; T 3000: -4 / 0 °C (valori nella libera atmosfera). Pressione: in lieve calo, poi in ripresa.</p> | | | | |
| |  <p style="text-align: center;">pomeriggio</p> | Temperature: <i>montagna (min max)</i> ▼ ▼ | Segnalazioni: nulla da segnalare. | | |
| | | Temperature: <i>valli (min max)</i> ↔ ▼ | | | |

| | | lunedì 20 febbraio 2023 | | attendibilità: ★★☆☆ | |
|---|---|--|--|---------------------|--|
|  <p style="text-align: center;">mattino</p> | <p>Nuvole alte di passaggio in un cielo ben soleggiato. Venti: 3000 m deboli da N, in rotazione da E; nelle valli qualche episodio di foehn al mattino, poi assenti. Temperature: minime ancora in lieve calo, massime in lieve ripresa. Zero termico: 2300 » 3200 m (valori nella libera atmosfera). Pressione: ancora in lieve rialzo.</p> | | | | |
| |  <p style="text-align: center;">pomeriggio</p> | Temperature: <i>montagna (min max)</i> ▼ ▼ | | | |
| | | Temperature: <i>valli (min max)</i> ↔ ↔ | | | |

| | | | | tendenza successiva | attendibilità: ★★☆☆ |
|--|---|---|---|---|---------------------|
|  <p style="text-align: center;">mar 21 feb</p> |  <p style="text-align: center;">mer 22 feb</p> |  <p style="text-align: center;">gio 23 feb</p> |  <p style="text-align: center;">ven 24 feb</p> | <p>Martedì soleggiato, da mercoledì nubi in aumento, e da giovedì deboli precipitazioni sui confini di SE, neve a circa 1300 m.</p> | |

| 18/02/2023 | Temperatura Max di ieri (ore 12-18) °C | Temperatura Min di oggi (ore 00-08) °C | Precipitazioni ultime 24 ore (ore 08-08) mm |
|---|---|---|--|
| Aosta - Mont-Fleury 577 m. slm | 16.4 | -0.5 | 0.0 |
| Ayas - Champoluc 1566 m. slm | 10.9 | -3.1 | 0.0 |
| Champorcher - Petit-Mont-Blanc 1640 m. slm | 10.7 | 4.4 | 0.0 |
| Cogne - Gimillan 1785 m. slm | 10.8 | 1.1 | 0.0 |
| Courmayeur - Dolonne 1200 m. slm | 13.0 | 2.6 | 0.0 |
| Donnas - Clapey 341 m. slm | 12.6 | 5.8 | 0.0 |
| Etroubles - Chevière 1339 m. slm | 11.9 | 2.4 | 0.0 |
| Gressoney-Saint-Jean - Bieltschocke 1370 m. slm | 10.4 | -1.7 | 0.4 |
| La Thuile - Les Granges 1637 m. slm | 7.9 | 4.1 | 0.0 |
| Morgex - Capoluogo 938 m. slm | 15.0 | 0.4 | 0.0 |
| Nus - Saint-Barthélemy - Osservatorio 1675 m. slm | 10.3 | 4.5 | 0.0 |
| Rhêmes-Notre-Dame - Chaudanne 1794 m. slm | 8.8 | -2.9 | 0.0 |
| Saint-Christophe - Aeroporto 545 m. slm | 17.0 | -0.5 | 0.0 |
| Saint-Vincent - Terme 626 m. slm | 17.0 | 4.1 | 0.0 |
| Valgrisenche - Menthieu 1859 m. slm | 7.2 | 2.7 | 0.0 |
| Valsavarenche - Pont 1951 m. slm | 7.8 | -0.7 | 0.0 |
| Valtournenche - Breuil Cervinia 1998 m. slm | - | -1.6 | - |
| Verrès - Capoluogo 375 m. slm | 15.3 | 5.0 | 0.0 |
| Villeneuve - S.R. Saint-Nicolas 839 m. slm | 17.8 | 6.1 | 0.0 |

(I dati riportati sono pubblicati con procedura automatica, non risultano pertanto validati)