
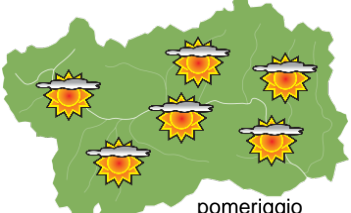


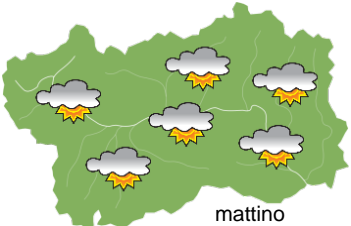
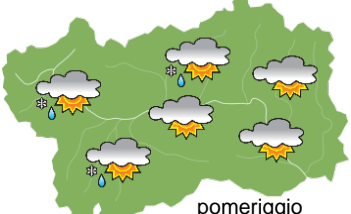


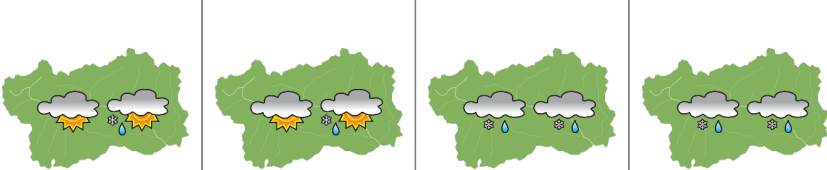
## SITUAZIONE SINOTTICA

Un promontorio anticiclonico determina tempo soleggiato oggi e domani in Valle d'Aosta; mercoledì una saccatura nord-atlantica si dirigerà verso il Mediterraneo occidentale, evolvendo nei giorni successivi in un minimo chiuso, il cui posizionamento è ancora difficilmente prevedibile.

 <p>mattino</p>	<b>lunedì 20 febbraio 2023</b>		attendibilità: ★★☆☆
	<p>Soleggiato, con nuvole alte, più dense dal pomeriggio.  <b>Venti:</b> 3000 m deboli settentrionali, in rotazione da E; brezze nelle valli.  <b>Temperature:</b> in lieve aumento in montagna.            Zero termico: 2800 » 3400 m; T 1500: 4 » 12 °C; T 3000: -1 » 3 °C (valori nella libera atmosfera).  <b>Pressione:</b> in calo.</p>		
 <p>pomeriggio</p>	Temperature: <i>montagna (max)</i>	▲	<b>Segnalazioni:</b> nulla da segnalare.
	Temperature: <i>valli (max)</i>	◀▶	

 <p>mattino</p>	<b>martedì 21 febbraio 2023</b>		attendibilità: ★★☆☆
	<p>Soleggiato, con qualche nuvola alta; nubi in aumento in serata.  <b>Venti:</b> 3000 m deboli nord-occidentali, in rotazione da SW; episodi di foehn nelle valli superiori.  <b>Temperature:</b> minime in lieve aumento nelle valli, massime in lieve calo.            Zero termico: 2800 » 3000 m; T 1500: 5 » 11 °C; T 3000: -1 » 0 °C (valori nella libera atmosfera).  <b>Pressione:</b> in lieve calo.</p>		
 <p>pomeriggio</p>	Temperature: <i>montagna (min max)</i>	◀ ▼	<b>Segnalazioni:</b> nulla da segnalare.
	Temperature: <i>valli (min max)</i>	▲ ▼	

 <p>mattino</p>	<b>mercoledì 22 febbraio 2023</b>		attendibilità: ★★☆☆
	<p>In parte soleggiato, con nuvolosità in aumento, deboli precipitazioni dal pomeriggio, più frequenti sui confini, neve in calo a 1400-1600 m.  <b>Venti:</b> 3000 m deboli sud-occidentali; brezze nelle valli.  <b>Temperature:</b> in calo.            Zero termico: 2500 » 2600 m (valori nella libera atmosfera).  <b>Pressione:</b> in calo.</p>		
 <p>pomeriggio</p>	Temperature: <i>montagna (min max)</i>	▼ ▼	
	Temperature: <i>valli (min max)</i>	▼ ▼	

				<b>tendenza successiva</b> attendibilità: ★★☆☆
gio 23 feb	ven 24 feb	sab 25 feb	dom 26 feb	Giovedì e venerdì nuvolosità irregolare con deboli precipitazioni, più probabili nel settore sud-orientale, nevose oltre 1500-1800 m, sabato e domenica precipitazioni frequenti, neve in calo a 800-1000 m.

<b>20/02/2023</b>	<b>Temperatura Max di ieri (ore 12-18) °C</b>	<b>Temperatura Min di oggi (ore 00-08) °C</b>	<b>Precipitazioni ultime 24 ore (ore 08-08) mm</b>
Aosta - Mont-Fleury 577 m. slm	21.9	1.0	0.0
Ayas - Champoluc 1566 m. slm	14.1	-1.9	0.0
Champorcher - Petit-Mont-Blanc 1640 m. slm	15.7	5.4	0.0
Cogne - Gimillan 1785 m. slm	11.4	2.1	0.0
Courmayeur - Dolonne 1200 m. slm	16.0	3.3	0.0
Donnas - Clapey 341 m. slm	10.1	0.7	0.0
Etroubles - Chevière 1339 m. slm	13.0	6.8	0.0
Gressoney-Saint-Jean - Bieltschocke 1370 m. slm	15.5	0.6	0.0
La Thuile - Les Granges 1637 m. slm	9.3	3.3	0.0
Morgex - Capoluogo 938 m. slm	17.3	4.7	0.0
Nus - Saint-Barthélemy - Osservatorio 1675 m. slm	13.3	5.2	0.0
Rhêmes-Notre-Dame - Chaudanne 1794 m. slm	11.0	-1.4	0.0
Saint-Christophe - Aeroporto 545 m. slm	22.4	1.3	0.0
Saint-Vincent - Terme 626 m. slm	19.9	5.7	0.0
Valgrisenche - Menthiu 1859 m. slm	8.9	3.7	0.0
Valsavarenche - Pont 1951 m. slm	9.5	0.4	0.0
Valtournenche - Breuil Cervinia 1998 m. slm	9.6	0.4	0.0
Verrès - Capoluogo 375 m. slm	14.8	1.1	0.0
Villeneuve - S.R. Saint-Nicolas 839 m. slm	20.8	5.5	0.0

*(I dati riportati sono pubblicati con procedura automatica, non risultano pertanto validati)*