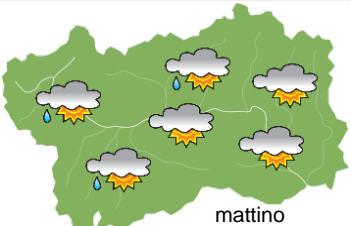
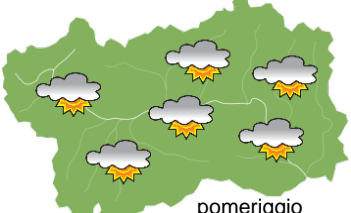
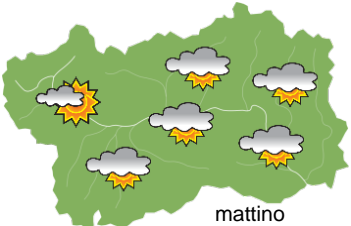
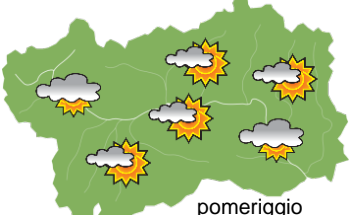






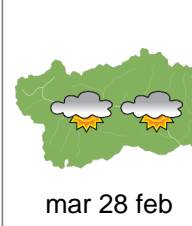
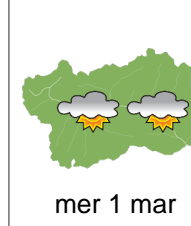
SITUAZIONE SINOTTICA

Un minimo depressionario centrato sul settore nord-occidentale della penisola iberica, associato a una vasta saccatura che lambisce buona parte dell'Europa, convoglia aria a tratti umida sulle Alpi, foriera di qualche debole precipitazione. Le temperature tenderanno a scendere da domenica per la discesa graduale di aria polare verso le Alpi.

 <p>mattino</p>	giovedì 23 febbraio 2023		attendibilità: ★★☆☆
	<p>Irregolarmente nuvoloso con qualche debole precipitazione locale, specie al mattino e schiarite più ampie nelle ore centrali e nella valle centrale. Venti: 3000 m da deboli a moderati meridionali; SE deboli nelle valli. Temperature: in calo in alta montagna. Zero termico: 1700 » 2000 m; T 1500: 0 » 3 °C; T 3000: -8 / -5 °C (valori nella libera atmosfera). Pressione: stazionaria.</p>		
 <p>pomeriggio</p>	Temperature: <i>montagna (max)</i>	▼	Segnalazioni: nulla da segnalare.
	Temperature: <i>valli (max)</i>	◄	

 <p>mattino</p>	venerdì 24 febbraio 2023		attendibilità: ★★☆☆
	<p>Irregolarmente nuvoloso con qualche debole precipitazione locale possibile e schiarite più ampie dalle ore centrali. Venti: 3000 m da deboli a moderati occidentali; SE deboli nelle valli. Temperature: massime in calo nei fondovalle. Zero termico: 1700 » 2100 m; T 1500: 1 » 4 °C; T 3000: -7 » -5 °C (valori nella libera atmosfera). Pressione: in calo.</p>		
 <p>pomeriggio</p>	Temperature: <i>montagna (min max)</i>	◄ ◄	Segnalazioni: nulla da segnalare.
	Temperature: <i>valli (min max)</i>	◄ ▼	

 <p>mattino</p>	sabato 25 febbraio 2023		attendibilità: ★★☆☆
	<p>Abbastanza soleggiato. Venti: 3000 m da deboli a moderati settentrionali; NW deboli nelle valli. Temperature: senza variazioni di rilievo. Zero termico: 1700 » 2200 m (valori nella libera atmosfera). Pressione: in calo.</p>		
 <p>pomeriggio</p>	Temperature: <i>montagna (min max)</i>	◄ ◄	
	Temperature: <i>valli (min max)</i>	◄ ◄	

 <p>dom 26 feb</p>	 <p>lun 27 feb</p>	 <p>mar 28 feb</p>	 <p>mer 1 mar</p>	tendenza successiva attendibilità: ★★☆☆
				Da domenica rapido aumento della nuvolosità e debolmente perturbato con calo delle temperature; schiarite più ampie da giovedì.

23/02/2023	Temperatura Max di ieri (ore 12-18) °C	Temperatura Min di oggi (ore 00-08) °C	Precipitazioni ultime 24 ore (ore 08-08) mm
Aosta - Mont-Fleury 577 m. slm	10,1	4,7	0,6
Ayas - Champoluc 1566 m. slm	3,6	0,9	1,2
Champorcher - Petit-Mont-Blanc 1640 m. slm	1,6	0,0	0,4
Cogne - Gimillan 1785 m. slm	4,4	-3,4	0,4
Courmayeur - Dolonne 1200 m. slm	6,4	3,3	0,8
Donnas - Clapey 341 m. slm	10,7	7,3	0,0
Etroubles - Chevière 1339 m. slm	4,5	1,4	0,8
Gressoney-Saint-Jean - Bieltschocke 1370 m. slm	4,8	1,7	0,0
La Thuile - Les Granges 1637 m. slm	2,8	-1,0	0,6
Morgex - Capoluogo 938 m. slm	8,7	4,5	0,4
Nus - Saint-Barthélemy - Osservatorio 1675 m. slm	1,2	0,1	0,6
Rhêmes-Notre-Dame - Chaudanne 1794 m. slm	1,5	-4,8	0,2
Saint-Christophe - Aeroporto 545 m. slm	10,4	4,5	1,0
Saint-Vincent - Terme 626 m. slm	10,0	5,8	0,6
Valgrisenche - Menthiu 1859 m. slm	1,2	-3,0	0,6
Valsavarenche - Pont 1951 m. slm	1,8	-3,3	0,0
Valtournenche - Breuil Cervinia 1998 m. slm	1,7	-2,3	2,0
Verrès - Capoluogo 375 m. slm	11,2	5,8	0,0
Villeneuve - S.R. Saint-Nicolas 839 m. slm	9,3	5,2	0,2

(I dati riportati sono pubblicati con procedura automatica, non risultano pertanto validati)