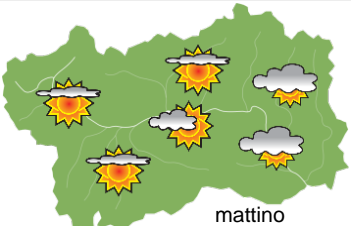
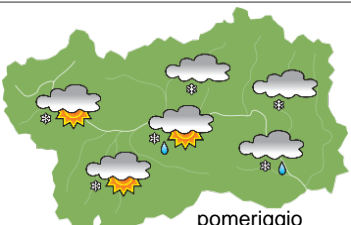
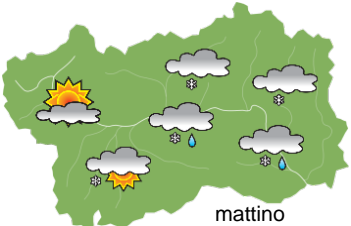
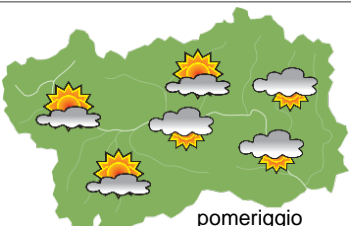
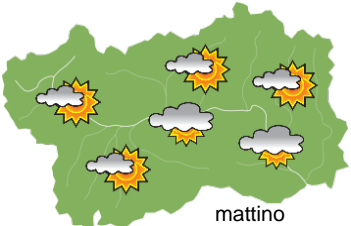
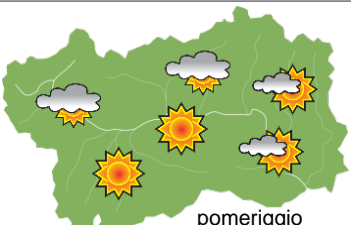






SITUAZIONE SINOTTICA

Una vasta area depressionaria presente sul Mediterraneo a cui è associata aria più fredda continuerà ad interessare la nostra regione sino a tutto venerdì, con un passaggio perturbato tra questa sera e domattina. Nel corso di venerdì l'area depressionaria attenuerà il suo influsso sulla regione alpina allontanandosi verso SE. Sabato e domenica deboli correnti in quota settentrionali, più secche, determineranno tempo stabile sulla Valle d'Aosta. Da lunedì è possibile l'arrivo di aria fredda polare, con peggioramento del tempo nel corso di martedì.

mercoledì 1 marzo 2023		attendibilità: ★★☆☆
	Sino a metà mattina cielo poco nuvoloso. Poi nuvolosità in progressivo aumento a partire da E sino a cielo nuvoloso dal primo pomeriggio, molto nuvoloso da metà pomeriggio con prime deboli precipitazioni da fine pomeriggio sul settore E in estensione a gran parte della regione nella notte; limite delle nevicate in calo da circa 1200 a 500m nella notte.	
	Venti: 3000 m al mattino da SE deboli, in intensificazione e rotazione da E nel pomeriggio, temporaneamente forti in serata sulla dorsale SE. Nelle valli da E-SE deboli, moderati nella valle centrale nel pomeriggio, a tratti forti.	
Temperature: in aumento. Zero termico: 500 » 1700 m; T 1500: -5 » 2 °C; T 3000: -13 » -9 °C (valori nella libera atmosfera).		
Pressione: nevicate molto deboli dalla serata e nella notte sul settore orientale e centrale della regione.		
Temperature: <i>montagna (max)</i>	▲	Segnalazioni: nevicate molto deboli dalla serata in prosecuzione nella notte, specie sul settore orientale e centrale.
Temperature: <i>valli (max)</i>	▲	

giovedì 2 marzo 2023		attendibilità: ★★☆☆
	Nella notte sino a metà mattina molto nuvoloso o coperto con deboli precipitazioni, diffuse sul settore E, sparse sul resto della regione, limite delle nevicate in risalita da 600 a 1200m. Poi attenuazione delle precipitazioni e prime schiarite irregolari sopra i 3000m, specie a W. Nel pomeriggio probabilmente asciutto con schiarite irregolari anche nelle valli.	
	Venti: 3000 m al mattino da SE moderati, in rotazione da E-NE nel pomeriggio; dalla serata in attenuazione. Nelle valli da E-SE deboli, moderati nella valle centrale nel pomeriggio.	
Temperature: nelle valli minime stazionarie od in lieve aumento, massime in calo. In montagna in calo. Zero termico: 800 » 1400 m; T 1500: -6 » 0 °C; T 3000: -13 » -10 °C (valori nella libera atmosfera).		
Pressione: stazionaria.		
Temperature: <i>montagna (min max)</i>	▼ ▼	Segnalazioni: nevicate molto deboli nella notte sino a fine mattinata specie sul settore centrale ed orientale.
Temperature: <i>valli (min max)</i>	◄ ▼	

venerdì 3 marzo 2023		attendibilità: ★★☆☆
	Sino al mattino presto ancora nuvolosità irregolare con nubi basse nelle valli e schiarite in alta montagna. Poi generale attenuazione delle nubi e da fine mattina cielo generalmente poco nuvoloso, ma con addensamenti nel pomeriggio sulle montagne di confine settentrionale.	
	Venti: 3000 m da NE deboli. Nelle valli da E-SE deboli.	
Temperature: nelle valli minime in lieve calo, massime in aumento. In montagna in aumento. Zero termico: 1100 » 1800 m (valori nella libera atmosfera).		
Pressione: in calo.		
Temperature: <i>montagna (min max)</i>	▲ ▲	
Temperature: <i>valli (min max)</i>	▼ ▲	

tendenza successiva				attendibilità: ★★☆☆
				Sabato soleggiato, qualche residuo addensamento al mattino sulle montagne di confine N. Domenica soleggiato, nubi in aumento in serata. Lunedì nuvoloso, probabilmente asciutto. Martedì molto nuvoloso, possibili deboli precipitazioni a W.
sab 4 mar	dom 5 mar	lun 6 mar	mar 7 mar	

01/03/2023	Temperatura Max di ieri (ore 12-18) °C	Temperatura Min di oggi (ore 00-08) °C	Precipitazioni ultime 24 ore (ore 08-08) mm
Aosta - Mont-Fleury 577 m. slm	6,8	-3,4	0,0
Ayas - Champoluc 1566 m. slm	0,1	-7,9	0,0
Champorcher - Petit-Mont-Blanc 1640 m. slm	-2,3	-3,6	0,0
Cogne - Gimillan 1785 m. slm	-2,3	-6,8	0,0
Courmayeur - Dolonne 1200 m. slm	2,2	-4,1	0,0
Donnas - Clapey 341 m. slm	6,0	2,1	0,0
Etroubles - Chevière 1339 m. slm	0,5	-4,9	0,0
Gressoney-Saint-Jean - Bieltschocke 1370 m. slm	0,2	-5,5	0,0
La Thuile - Les Granges 1637 m. slm	-2,3	-7,2	0,0
Morgex - Capoluogo 938 m. slm	4,2	-3,8	0,0
Nus - Saint-Barthélemy - Osservatorio 1675 m. slm	-1,6	-4,2	0,0
Rhêmes-Notre-Dame - Chaudanne 1794 m. slm	-3,1	-10,8	0,0
Saint-Christophe - Aeroporto 545 m. slm	7,7	-3,0	0,0
Saint-Vincent - Terme 626 m. slm	8,7	-1,4	0,0
Valgrisenche - Menthieu 1859 m. slm	-3,8	-6,5	0,0
Valsavarenche - Pont 1951 m. slm	-4,2	-9,5	3,8
Valtournenche - Breuil Cervinia 1998 m. slm	-3,4	-9,7	2,2
Verrès - Capoluogo 375 m. slm	6,6	0,7	0,0
Villeneuve - S.R. Saint-Nicolas 839 m. slm	6,7	-0,9	0,0

(I dati riportati sono pubblicati con procedura automatica, non risultano pertanto validati)