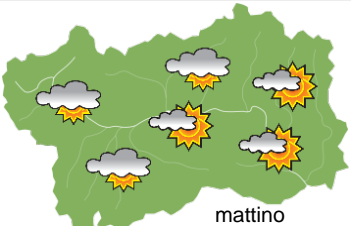
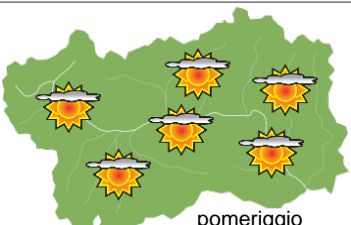
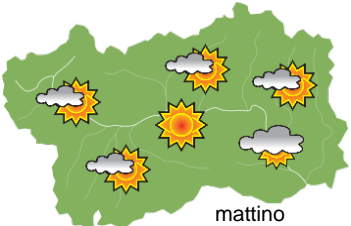
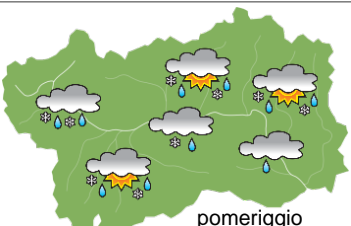
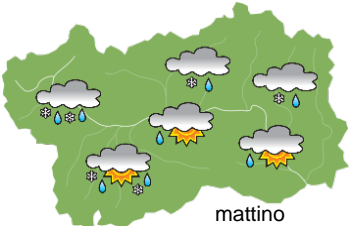
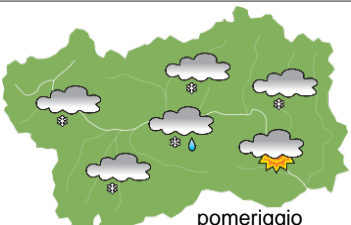






## SITUAZIONE SINOTTICA

Una serie di perturbazioni attraversano le Alpi in questi giorni. Un primo debole impulso stasera, sui confini esteri, seguito da tre (il primo ben più attivo) tra domani sera e mercoledì mattina, con un graduale calo termico. In seguito, e all'incirca fino a sabato, una cresta anticiclonica riporta condizioni più stabili e soleggiate, con temperature in rialzo.

		<b>domenica 12 marzo 2023</b>		attendibilità: ★★☆☆
 <p style="text-align: center;">mattino</p>	<p>Sempre più soleggiato con nuvolosità più persistente ai confini esteri, e nubi alte di passaggio. Dalla serata nuvole medio-alte e qualche precipitazione sui confini esteri, forse qualche fiocco sulle testate dei settori NW.</p> <p><b>Venti:</b> 3000 m da forti o molto forti nord-occidentali a moderati, in rotazione da W nella notte; foehn anche rafficato nelle valli.</p> <p><b>Temperature:</b> in lieve aumento.</p> <p>Zero termico: 1900 » 2900 m; T 1500: 2 » 7 °C; T 3000: -8 » -1 °C (valori nella libera atmosfera).</p> <p><b>Pressione:</b> in aumento.</p>			
	 <p style="text-align: center;">pomeriggio</p>	Temperature: <i>montagna (max)</i>	▲	<b>Segnalazioni:</b> nulla da segnalare.
Temperature: <i>valli (max)</i>		▲		

		<b>lunedì 13 marzo 2023</b>		attendibilità: ★★☆☆
 <p style="text-align: center;">mattino</p>	<p>Ben soleggiato, con nubi residue al mattino sui settori più alti. Nuova nuvolosità in arrivo ed estensione a partire da SE al pomeriggio, a coprire il cielo in serata, con precipitazioni intense dalla tarda serata. Neve a circa 1600 m, in calo durante la notte a 1200 m.</p> <p><b>Venti:</b> 3000 m forti occidentali in rotazione da SW; deboli da SE nelle valli, più intensi in serata.</p> <p><b>Temperature:</b> in sensibile aumento in quota, in generale calo nelle valli.</p> <p>Zero termico: 2700 » 3100 m; T 1500: 0 » 5 °C; T 3000: -2 » 1 °C (valori nella libera atmosfera).</p> <p><b>Pressione:</b> in lieve calo.</p>			
	 <p style="text-align: center;">pomeriggio</p>	Temperature: <i>montagna (min max)</i>	▲ ▲	<b>Segnalazioni:</b> nulla da segnalare.
Temperature: <i>valli (min max)</i>		▼ ▼		

		<b>martedì 14 marzo 2023</b>		attendibilità: ★★☆☆
 <p style="text-align: center;">mattino</p>	<p>Cielo coperto con precipitazioni a tratti a interessare tutti i rilievi, soprattutto quelli di confine estero, fino a intensità localmente moderata, neve a 1400 m circa. Nel corso della mattinata i fenomeni tenderanno a confinarsi sulle frontiere dei settori NW e a diventare bufere di neve a debole accumulo, con una quota-neve indicativa di 700 m.</p> <p><b>Venti:</b> 3000 m forti da W, in rotazione da NW fino a molto forti; foehn anche intenso nelle valli.</p> <p><b>Temperature:</b> in forte calo.</p> <p>Zero termico: 1700 » 1400 m (valori nella libera atmosfera).</p> <p><b>Pressione:</b> in calo poi in lieve ripresa.</p>			
	 <p style="text-align: center;">pomeriggio</p>	Temperature: <i>montagna (min max)</i>	▼ ▼	
Temperature: <i>valli (min max)</i>		▼ ▼		

				<b>tendenza successiva</b>	attendibilità: ★★☆☆
 <p style="text-align: center;">mer 15 mar</p>	 <p style="text-align: center;">gio 16 mar</p>	 <p style="text-align: center;">ven 17 mar</p>	 <p style="text-align: center;">sab 18 mar</p>	<p>Mercoledì deboli precipitazioni residue al mattino presto in montagna, poi sempre più soleggiato e stabile, con temperature in rialzo da giovedì, e velature venerdì.</p>	

<b>12/03/2023</b>	<b>Temperatura Max di ieri (ore 12-18) °C</b>	<b>Temperatura Min di oggi (ore 00-08) °C</b>	<b>Precipitazioni ultime 24 ore (ore 08-08) mm</b>
Aosta - Mont-Fleury 577 m. slm	15.3	7.4	1.2
Ayas - Champoluc 1566 m. slm	3.2	-2.1	13.0
Champorcher - Petit-Mont-Blanc 1640 m. slm	4.3	4.3	4.8
Cogne - Gimillan 1785 m. slm	6.0	-1.0	1.2
Courmayeur - Dolonne 1200 m. slm	7.2	3.8	12.0
Donnas - Clapey 341 m. slm	16.5	6.9	0.4
Etroubles - Chevière 1339 m. slm	8.1	2.5	3.2
Gressoney-Saint-Jean - Bieltschocke 1370 m. slm	7.7	-0.2	11.6
La Thuile - Les Granges 1637 m. slm	6.2	1.6	3.0
Morgex - Capoluogo 938 m. slm	11.7	4.0	2.6
Nus - Saint-Barthélemy - Osservatorio 1675 m. slm	6.4	2.3	1.8
Rhêmes-Notre-Dame - Chaudanne 1794 m. slm	5.1	-0.1	11.6
Saint-Christophe - Aeroporto 545 m. slm	16.3	9.0	1.2
Saint-Vincent - Terme 626 m. slm	14.8	9.4	1.0
Valgrisenche - Menthiu 1859 m. slm	3.1	-0.2	17.8
Valsavarenche - Pont 1951 m. slm	6.2	-1.4	4.0
Valtournenche - Breuil Cervinia 1998 m. slm	2.9	-1.5	6.6
Verrès - Capoluogo 375 m. slm	16.8	8.7	1.2
Villeneuve - S.R. Saint-Nicolas 839 m. slm	14.4	7.6	1.4

*(I dati riportati sono pubblicati con procedura automatica, non risultano pertanto validati)*