
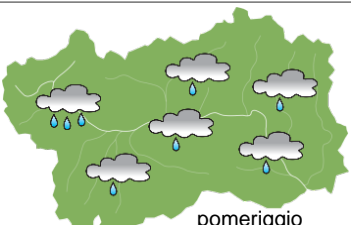
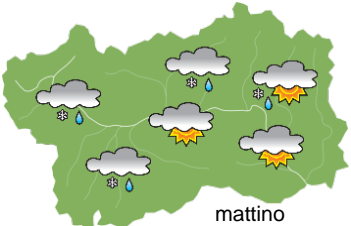
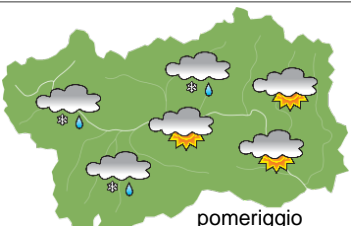
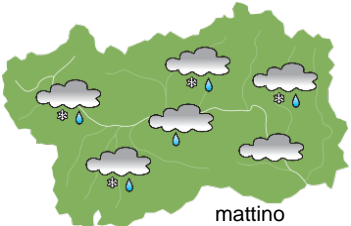
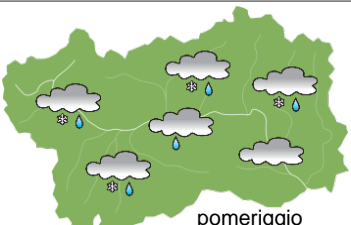






## SITUAZIONE SINOTTICA

Una vasta saccatura nord-atlantica convoglia una serie di impulsi perturbati verso le Alpi forieri di precipitazioni che interesseranno soprattutto la dorsale di confine. Dalla serata odierna tenderà a intensificarsi maggiormente la differenza barica tra i due versanti alpini che determinerà del foehn anche intenso nelle valli.

<b>venerdì 24 marzo 2023</b>		attendibilità: ★★☆☆
 mattino	<p>Molto nuvoloso con precipitazioni intermittenti, anche intense sulla dorsale di confine occidentale e settentrionale e generalmente deboli altrove, limite neve in calo da circa 2000/2200 intorno a 1700m; qualche schiarita, più ampia in bassa valle e a fine giornata.</p> <p><b>Venti:</b> 3000 m forti dai quadranti occidentali in rapida rotazione in serata da NW; episodi di foehn nelle valli in intensificazione, specie a fine giornata con locali raffiche.</p> <p><b>Temperature:</b> in calo.</p> <p>Zero termico: 2000 / 2600 m; T 1500: 4 » 8 °C; T 3000: -3 / -5 °C (valori nella libera atmosfera).</p> <p><b>Pressione:</b> stazionaria.</p>	
 pomeriggio	<p>Temperature: <i>montagna (max)</i> ▼</p> <p>Temperature: <i>valli (max)</i> ▼</p>	<p><b>Segnalazioni:</b> precipitazioni localmente intense e vento forte dalla serata.</p>

<b>sabato 25 marzo 2023</b>		attendibilità: ★★☆☆
 mattino	<p>Giornata ventosa con addensamenti a ridosso dei rilievi occidentali e settentrionali interessati da deboli precipitazioni intermittenti, localmente moderate, nevose in media montagna; transito di nubi medio-alte sul resto della regione, dove non si esclude qualche occasionale debole precipitazione portata dal vento. Limite neve da circa 1100/1300 in rialzo a 1700 m.</p> <p><b>Venti:</b> 3000 m NW da forti a molto forti in rotazione da SW a fine giornata; foehn nelle valli, anche intenso.</p> <p><b>Temperature:</b> in calo, sensibile in montagna.</p> <p>Zero termico: 1500 » 2000 m; T 1500: 0 » 4 °C; T 3000: -7 » -10 °C (valori nella libera atmosfera).</p> <p><b>Pressione:</b> in lieve rialzo.</p>	
 pomeriggio	<p>Temperature: <i>montagna (min max)</i> ▼ ▼</p> <p>Temperature: <i>valli (min max)</i> ▼ ▼</p>	<p><b>Segnalazioni:</b> vento intenso.</p>

<b>domenica 26 marzo 2023</b>		attendibilità: ★★☆☆
 mattino	<p>Da molto nuvoloso a coperto con precipitazioni, deboli o assenti sul settore sud-orientale e via via più intense verso quello NW, localmente moderate sui rilievi di confine. Limite neve variabile tra i 1300 e i 1700 m circa.</p> <p><b>Venti:</b> 3000 m da moderati a forte dai quadranti occidentali; con episodi di foehn nelle valli in rinforzo da metà giornata.</p> <p><b>Temperature:</b> inizialmente senza variazioni di rilievo, poi in marcato calo dalla serata.</p> <p>Zero termico: 1500 / 2000 m (valori nella libera atmosfera).</p> <p><b>Pressione:</b> in lieve calo.</p>	
 pomeriggio	<p>Temperature: <i>montagna (min max)</i> ◀ ▶</p> <p>Temperature: <i>valli (min max)</i> ◀ ▶</p>	

<b>tendenza successiva</b>				attendibilità: ★★☆☆
 lun 27 mar	 mar 28 mar	 mer 29 mar	 gio 30 mar	<p>Lunedì ancora precipitazioni, specie sulla dorsale con calo delle temperature fino a martedì, caratterizzato però da ampie schiarite; le temperature tenderanno a recuperare gradualmente qualche grado da mercoledì.</p>

<b>24/03/2023</b>	<b>Temperatura Max di ieri (ore 12-18) °C</b>	<b>Temperatura Min di oggi (ore 00-08) °C</b>	<b>Precipitazioni ultime 24 ore (ore 08-08) mm</b>
Aosta - Mont-Fleury 577 m. slm	18,0	9,0	2,4
Ayas - Champoluc 1566 m. slm	12,4	2,1	1,0
Champorcher - Petit-Mont-Blanc 1640 m. slm	10,0	4,0	0,0
Cogne - Gimillan 1785 m. slm	10,4	2,7	1,0
Courmayeur - Dolonne 1200 m. slm	14,6	6,1	4,4
Donnas - Clapey 341 m. slm	19,8	9,5	4,0
Etroubles - Chevière 1339 m. slm	13,7	4,9	2,6
Gressoney-Saint-Jean - Bieltschocke 1370 m. slm	12,7	3,0	0,0
La Thuile - Les Granges 1637 m. slm	10,8	3,5	1,6
Morgex - Capoluogo 938 m. slm	18,0	7,7	3,6
Nus - Saint-Barthélemy - Osservatorio 1675 m. slm	10,6	4,0	1,6
Rhêmes-Notre-Dame - Chaudanne 1794 m. slm	10,1	1,7	3,0
Saint-Christophe - Aeroporto 545 m. slm	19,5	9,8	1,8
Saint-Vincent - Terme 626 m. slm	22,0	9,3	0,4
Valgrisenche - Menthiu 1859 m. slm	9,8	2,6	4,8
Valsavarenche - Pont 1951 m. slm	9,0	2,1	2,2
Valtournenche - Breuil Cervinia 1998 m. slm	9,4	0,9	1,0
Verrès - Capoluogo 375 m. slm	20,6	11,3	0,0
Villeneuve - S.R. Saint-Nicolas 839 m. slm	16,8	8,5	2,4

*(I dati riportati sono pubblicati con procedura automatica, non risultano pertanto validati)*