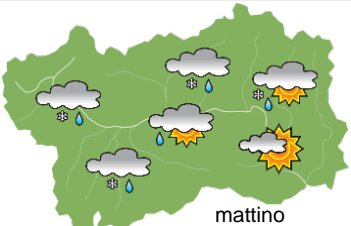
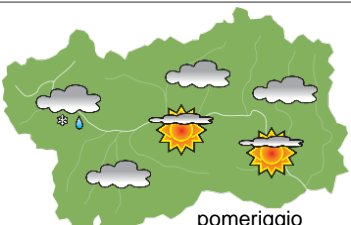
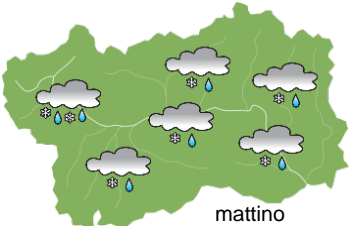
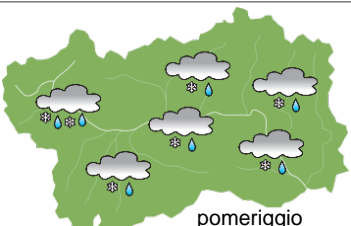
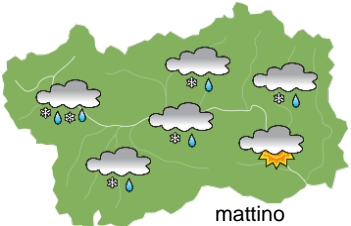
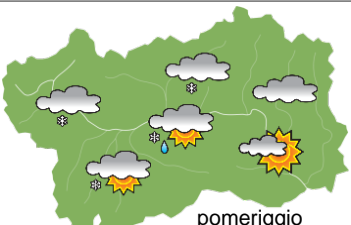






SITUAZIONE SINOTTICA

Al limite tra un'area di bassa pressione sull'Europa settentrionale e l'Anticiclone delle Azzorre, la Valle d'Aosta è l'avanguardia delle regioni alpine interessate dalla presenza di corrente a getto, che nel suo serpeggiare ci trasporta un'alternanza di condizioni meteorologiche. Oggi è una giornata nuvolosa di calma temporanea, prima di un approfondimento perturbato e freddo previsto per domani, seguito da un inizio settimana decisamente ventoso e con confini esteri interessati da precipitazioni - lunedì decisamente freddo, martedì più mite -, ma che tra mercoledì e giovedì sembra diventare lievemente più soleggiato, anche se ancora instabile e con convezione primaverile, per poi avere un nuovo passaggio perturbato venerdì.

		sabato 25 marzo 2023		attendibilità: ★★☆☆
 <p style="text-align: center;">mattino</p>	<p>Molto nuvoloso, soprattutto sui settori NW con deboli precipitazioni, localmente e temporaneamente moderate sui rilievi più alti. Nuvolosità in assottigliamento in serata sui settori vallivi. Quota della neve in rialzo fino a circa 1700 m.</p> <p>Venti: 3000 m forti o molto forti da NW; foehn nelle valli, a tratti rafficato.</p> <p>Temperature: in calo.</p> <p>Zero termico: 1500 » 2000 m; T 1500: 2 » 5 °C; T 3000: -10 » -7 °C (valori nella libera atmosfera).</p> <p>Pressione: stabile.</p>			
	 <p style="text-align: center;">pomeriggio</p>	<p>Temperature: <i>montagna (max)</i> ▼</p> <p>Temperature: <i>valli (max)</i> ▼</p>	<p>Segnalazioni: nulla da segnalare.</p>	

		domenica 26 marzo 2023		attendibilità: ★★☆☆
 <p style="text-align: center;">mattino</p>	<p>Precipitazioni diffuse sui settori centrali e di confine estero, più rade a E e al SE. Intensità moderata o localmente forte sui confini occidentali, generalmente debole altrove. Attenuazione pomeridiana dei fenomeni, che vanno a ritirarsi sui confini esteri nel corso delle ore. Neve a circa 1300/1600 m.</p> <p>Venti: 3000 m forti o molto forti da W, poi moderati da NW dal pomeriggio; qualche brezza pomeridiana in media e bassa valle, altrimenti episodi di foehn, generalmente deboli.</p> <p>Temperature: in calo in quota.</p> <p>Zero termico: 1600 » 2000 m; T 1500: 2 » 5 °C; T 3000: -5 » -11 °C (valori nella libera atmosfera).</p> <p>Pressione: in deciso calo.</p>			
	 <p style="text-align: center;">pomeriggio</p>	<p>Temperature: <i>montagna (min max)</i> ▼ ▼</p> <p>Temperature: <i>valli (min max)</i> ↔ ↔</p>	<p>Segnalazioni: precipitazioni diffuse e intense sui settori occidentali, neve a quote medio-basse.</p>	

		lunedì 27 marzo 2023		attendibilità: ★★☆☆
 <p style="text-align: center;">mattino</p>	<p>Molto nuvoloso, con bufere di neve a accumulo generalmente debole e gocce portate dal vento nei fondovalle, con intensità localmente fino a forte sui rilievi più alti. Neve a circa 1100 m, in rialzo a 1500 m.</p> <p>Venti: 3000 m forti o molto forti da NW; foehn anche molto intenso nelle valli, e che diventa gelido nella notte.</p> <p>Temperature: in forte calo.</p> <p>Zero termico: 1400 » 1800 m (valori nella libera atmosfera).</p> <p>Pressione: in forte rialzo.</p>			
	 <p style="text-align: center;">pomeriggio</p>	<p>Temperature: <i>montagna (min max)</i> ↔ ↔</p> <p>Temperature: <i>valli (min max)</i> ↔ ↔</p>		

				tendenza successiva	attendibilità: ★★☆☆
 <p style="text-align: center;">mar 28 mar</p>	 <p style="text-align: center;">mer 29 mar</p>	 <p style="text-align: center;">gio 30 mar</p>	 <p style="text-align: center;">ven 31 mar</p>	<p>Sempre più soleggiato e ancora freddo martedì, nuvole medio-alte con qualche goccia in montagna o fiocco in alta montagna mercoledì ma con aria più mite; poi più caldo: nuvole senza fenomeni di rilievo giovedì, ancora più nuvole e qualche precipitazione venerdì, e temperature in nuovo calo.</p>	

25/03/2023	Temperatura Max di ieri (ore 12-18) °C	Temperatura Min di oggi (ore 00-08) °C	Precipitazioni ultime 24 ore (ore 08-08) mm
Aosta - Mont-Fleury 577 m. slm	13.1	7.0	4.8
Ayas - Champoluc 1566 m. slm	9.0	-1.9	3.6
Champorcher - Petit-Mont-Blanc 1640 m. slm	6.0	2.0	3.8
Cogne - Gimillan 1785 m. slm	7.3	-1.7	5.0
Courmayeur - Dolonne 1200 m. slm	9.8	2.3	8.8
Donnas - Clapey 341 m. slm	14.8	9.4	2.0
Etroubles - Chevière 1339 m. slm	9.1	1.5	8.4
Gressoney-Saint-Jean - Bieltschocke 1370 m. slm	8.5	1.9	3.6
La Thuile - Les Granges 1637 m. slm	7.7	-1.1	5.4
Morgex - Capoluogo 938 m. slm	11.6	3.8	6.4
Nus - Saint-Barthélemy - Osservatorio 1675 m. slm	6.4	0.1	6.4
Rhêmes-Notre-Dame - Chaudanne 1794 m. slm	6.1	-1.4	11.4
Saint-Christophe - Aeroporto 545 m. slm	14.8	7.8	4.0
Saint-Vincent - Terme 626 m. slm	17.6	7.6	2.8
Valgrisenche - Menthieu 1859 m. slm	5.9	-2.3	13.6
Valsavarenche - Pont 1951 m. slm	6.3	-1.2	7.0
Valtournenche - Breuil Cervinia 1998 m. slm	3.9	-2.5	10.8
Verrès - Capoluogo 375 m. slm	16.8	9.6	1.2
Villeneuve - S.R. Saint-Nicolas 839 m. slm	11.8	6.2	4.8

(I dati riportati sono pubblicati con procedura automatica, non risultano pertanto validati)