
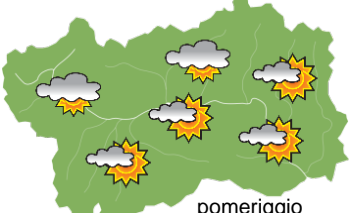
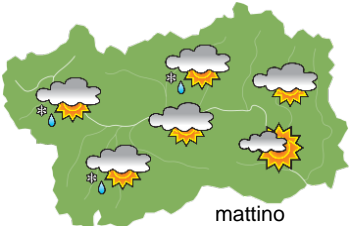


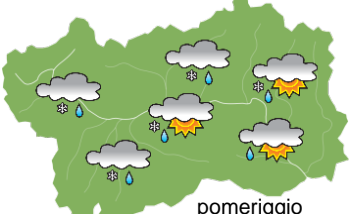





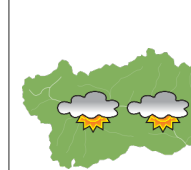
## SITUAZIONE SINOTTICA

Correnti atlantiche interessano la Valle d'Aosta probabilmente fino al week-end, con alternanza di schiarite e annuvolamenti e il transito di una perturbazione mercoledì.

 <p>mattino</p>	<b>lunedì 10 aprile 2023</b>		attendibilità: ★★★
	<p>In parte soleggiato, con nubi medio-alte più dense dal pomeriggio; annuvolamenti in serata sui rilievi di confine, con qualche fiocco.  <b>Venti:</b> 3000 m moderati settentrionali, in rotazione da NW; episodi di foehn nelle valli superiori.  <b>Temperature:</b> in lieve aumento.          Zero termico: 1500 » 2700 m; T 1500: 0 » 11 °C; T 3000: -5 » -3 °C (valori nella libera atmosfera).  <b>Pressione:</b> stazionaria</p>		
 <p>pomeriggio</p>	Temperature: <i>montagna (max)</i>	▲	<b>Segnalazioni:</b> nulla da segnalare.
	Temperature: <i>valli (max)</i>	▲	

 <p>mattino</p>	<b>martedì 11 aprile 2023</b>		attendibilità: ★★★
	<p>Nuvolosità irregolare al mattino nel settore nord-occidentale, con deboli precipitazioni sui confini, neve a 1800-2000 m, schiarite altrove; abbastanza soleggiato dal pomeriggio.  <b>Venti:</b> 3000 m forti nord-occidentali, in rotazione da W; foehn nelle valli.  <b>Temperature:</b> minime in lieve aumento.          Zero termico: 2200 » 2700 m; T 1500: 4 » 11 °C; T 3000: -4 » -3 °C (valori nella libera atmosfera).  <b>Pressione:</b> in lieve calo.</p>		
 <p>pomeriggio</p>	Temperature: <i>montagna (min max)</i>	▲ ◀▶	<b>Segnalazioni:</b> vento forte in montagna con foehn nelle valli.
	Temperature: <i>valli (min max)</i>	▲ ◀▶	

 <p>mattino</p>	<b>mercoledì 12 aprile 2023</b>		attendibilità: ★★★
	<p>Nubi in aumento, con precipitazioni da metà giornata, più intense nel settore nord-occidentale, neve a 2400 m, in calo a 1600 m in tarda serata.  <b>Venti:</b> 3000 m forti occidentali; foehn nelle valli.  <b>Temperature:</b> stazionarie.          Zero termico: 2200 » 2700 m (valori nella libera atmosfera).  <b>Pressione:</b> in lieve calo.</p>		
 <p>pomeriggio</p>	Temperature: <i>montagna (min max)</i>	◀▶ ◀▶	
	Temperature: <i>valli (min max)</i>	◀▶ ◀▶	

				<b>tendenza successiva</b>	attendibilità: ★★★
					Giovedì nuvolosità irregolare con deboli precipitazioni, neve a 1000-1200 m, alternate a schiarite, venerdì abbastanza soleggiato, sabato e domenica nuvolosità irregolare.
					
					
gio 13 apr	ven 14 apr	sab 15 apr	dom 16 apr		

<b>10/04/2023</b>	<b>Temperatura Max di ieri (ore 12-18) °C</b>	<b>Temperatura Min di oggi (ore 00-08) °C</b>	<b>Precipitazioni ultime 24 ore (ore 08-08) mm</b>
Aosta - Mont-Fleury 577 m. slm	19.5	2.7	0.0
Ayas - Champoluc 1566 m. slm	12.0	-2.1	0.0
Champorcher - Petit-Mont-Blanc 1640 m. slm	6.0	-0.7	0.0
Cogne - Gimillan 1785 m. slm	11.7	-2.2	0.0
Courmayeur - Dolonne 1200 m. slm	15.3	1.0	0.0
Donnas - Clapey 341 m. slm	16.7	6.6	0.0
Etroubles - Chevrrière 1339 m. slm	12.3	-0.8	0.0
Gressoney-Saint-Jean - Bieltschocke 1370 m. slm	10.0	0.3	0.0
La Thuile - Les Granges 1637 m. slm	10.2	-1.6	0.0
Morgex - Capoluogo 938 m. slm	17.7	1.3	0.0
Nus - Saint-Barthélemy - Osservatorio 1675 m. slm	10.4	-0.2	0.0
Rhêmes-Notre-Dame - Chaudanne 1794 m. slm	10.1	-4.7	0.0
Saint-Christophe - Aeroporto 545 m. slm	19.2	4.5	0.0
Saint-Vincent - Terme 626 m. slm	19.5	5.9	0.0
Valgrisenche - Menthieu 1859 m. slm	9.5	-1.5	0.0
Valsavarenche - Pont 1951 m. slm	8.4	-3.5	0.0
Valtournenche - Breuil Cervinia 1998 m. slm	6.9	-5.6	0.0
Verrès - Capoluogo 375 m. slm	17.6	7.9	0.0
Villeneuve - S.R. Saint-Nicolas 839 m. slm	19.9	4.6	0.0

*(I dati riportati sono pubblicati con procedura automatica, non risultano pertanto validati)*