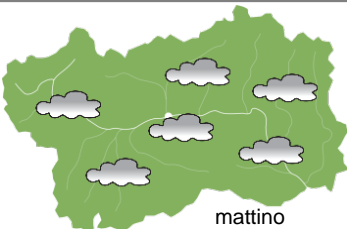


SITUAZIONE SINOTTICA

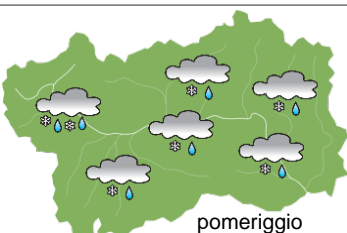
L'avvicinamento di un minimo depressionario centrato sull'Inghilterra associato ad aria fredda determinerà tempo perturbato nel pomeriggio/sera di oggi. Il possibile distacco di un minimo secondario in moto retrogrado nella giornata di venerdì diminuisce l'attendibilità della previsione per i giorni successivi, ma sembra probabile l'avanzamento di una struttura di alta pressione in espansione sulla Spagna da lunedì che potrebbe portare un miglioramento del tempo sulla Valle d'Aosta.

mercoledì 12 aprile 2023

attendibilità: ★★★



mattino



pomeriggio

Cielo da nuvoloso a molto nuvoloso con precipitazioni dal pomeriggio a partire dalle dorsali di confine, in estensione al resto della regione, anche a carattere di rovescio o breve temporale da fine del pomeriggio. Parziali rasserenamenti dalla serata e fenomeni in esaurimento con le ultime precipitazioni sulla dorsale W-NW. Limite nevicate in calo da circa 2000m a 1400m in serata (1100m a fine serata).

Venti: 3000 m forti occidentali, temporaneamente da SW, poi da W in indebolimento; da deboli a moderati da W nelle valli occidentali, brezze nelle altre vallate poi da W-NW moderati da fine pomeriggio.

Temperature: in lieve calo, in sensibile calo da fine pomeriggio.

Zero termico: 2300 » 2500 m; T 1500: 4 » 9 °C; T 3000: -5 » -2 °C (valori nella libera atmosfera).

Pressione: in lieve calo.

Temperature: *montagna (max)*



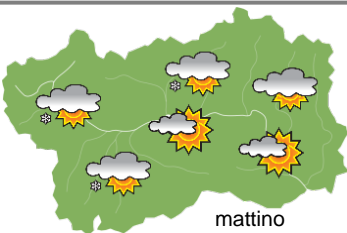
Segnalazioni: nevicate in media montagna.

Temperature: *valli (max)*

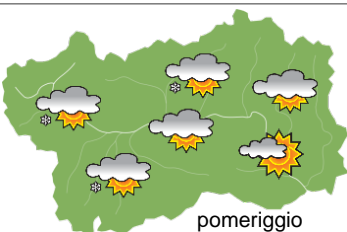


giovedì 13 aprile 2023

attendibilità: ★★★



mattino



pomeriggio

Presso i rilievi a N, W e S/SW addensamenti per l'intera giornata con deboli nevicate intermittenti sopra i 1000m. Sul resto della regione al mattino irregolarmente nuvoloso con schiarite; dal pomeriggio aumento della nuvolosità con cielo da parzialmente nuvoloso a nuvoloso.

Venti: 3000 m da moderati a forti da NW; moderati da W-NW nelle valli, più intensi tra valle centrale e bassa valle anche localmente forti nel pomeriggio, in parziale indebolimento.

Temperature: in sensibile calo.

Zero termico: 1400 » 1800 m; T 1500: 0 » 4 °C; T 3000: -12 » -9 °C (valori nella libera atmosfera).

Pressione: in lieve aumento.

Temperature: *montagna (min max)*



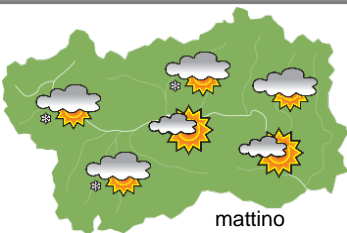
Segnalazioni: venti forti nelle vallate, prevalentemente in quella centrale.

Temperature: *valli (min max)*

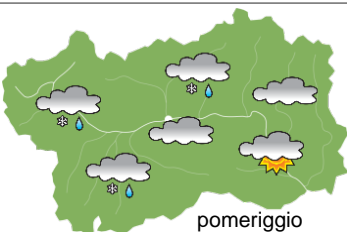


venerdì 14 aprile 2023

attendibilità: ★★★



mattino



pomeriggio

Qualche addensamento ancora presente sulla dorsale N e W/SW con deboli nevicate al mattino, altrove poco nuvoloso. Dal pomeriggio graduale aumento della nuvolosità a partire da W con deboli precipitazioni dalla sera più frequenti sul settore centro-occidentale.

Venti: 3000 m moderati da NW al mattino poi in indebolimento e rotazione da W; da W-NW moderati nelle valli, dalla sera brezze.

Temperature: in calo le minime nelle valli, in aumento le massime, in particolare nelle valli.

Zero termico: 1200 » 2200 m (valori nella libera atmosfera).

Pressione: in aumento.

Temperature: *montagna (min max)*



Temperature: *valli (min max)*



tendenza successiva

attendibilità: ★★☆☆



sab 15 apr



dom 16 apr



lun 17 apr



mar 18 apr

Sabato da nuvoloso a molto nuvoloso con deboli precipitazioni al mattino a W, nel pomeriggio estensione delle precipitazioni a tutta la regione. Domenica irregolarmente nuvoloso ma senza precipitazioni. Lunedì e martedì più soleggiato.

12/04/2023	Temperatura Max di ieri (ore 12-18) °C	Temperatura Min di oggi (ore 00-08) °C	Precipitazioni ultime 24 ore (ore 08-08) mm
Aosta - Mont-Fleury 577 m. slm	17,8	6,8	0,4
Ayas - Champoluc 1566 m. slm	10,5	1,4	2,2
Champorcher - Petit-Mont-Blanc 1640 m. slm	11,9	3,5	0,0
Cogne - Gimillan 1785 m. slm	9,0	2,3	0,8
Courmayeur - Dolonne 1200 m. slm	11,5	5,2	7,8
Donnas - Clapey 341 m. slm	19,6	8,6	0,0
Etroubles - Chevière 1339 m. slm	10,0	4,6	2,2
Gressoney-Saint-Jean - Bieltschocke 1370 m. slm	12,8	2,7	0,2
La Thuile - Les Granges 1637 m. slm	7,6	3,7	3,8
Morgex - Capoluogo 938 m. slm	14,6	7,4	1,6
Nus - Saint-Barthélemy - Osservatorio 1675 m. slm	9,5	4,1	0,2
Rhêmes-Notre-Dame - Chaudanne 1794 m. slm	7,8	2,0	5,0
Saint-Christophe - Aeroporto 545 m. slm	19,3	8,1	0,0
Saint-Vincent - Terme 626 m. slm	20,2	9,7	0,0
Valgrisenche - Menthiu 1859 m. slm	5,1	2,9	7,0
Valsavarenche - Pont 1951 m. slm	8,0	2,5	1,2
Valtournenche - Breuil Cervinia 1998 m. slm	5,5	0,3	4,6
Verrès - Capoluogo 375 m. slm	22,4	10,4	0,0
Villeneuve - S.R. Saint-Nicolas 839 m. slm	17,1	8,7	0,0

(I dati riportati sono pubblicati con procedura automatica, non risultano pertanto validati)