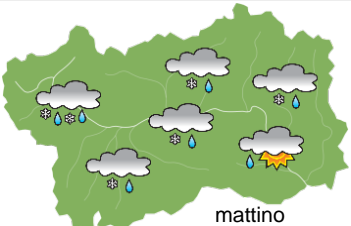
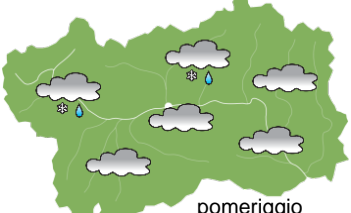
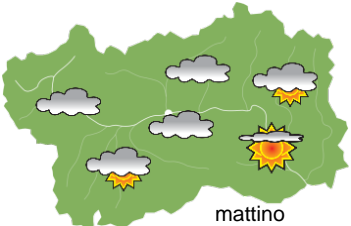
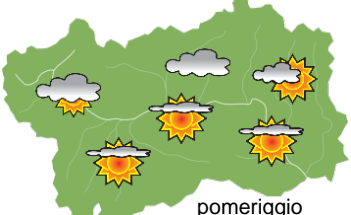
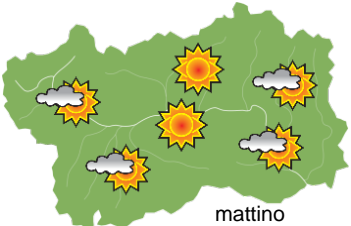
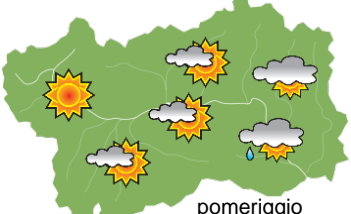






SITUAZIONE SINOTTICA

Una depressione centrata sull'area balcanica determina nuvolosità estesa, e richiama la discesa di un piccolo minimo sul lato francese delle Alpi; interessando tutta l'Italia questo arriverà fino alla Tunisia tra domani e lunedì. Oggi sono favorite precipitazioni sui confini e venti intensi, poi l'alta pressione al suolo sull'Europa atlantica spingerà flussi più secchi a quote basse verso la nostra regione, ma in media e alta troposfera la depressione non smetterà di convogliare flussi umidi per buona parte della settimana a venire, portando nuvolosità.

sabato 15 aprile 2023		attendibilità: ★★☆☆
 <p>mattino</p>	<p>Precipitazioni in attenuazione e ritiro verso le frontiere estere nel pomeriggio: ancora nevicate a debole accumulo fino a quote medio-alte, soprattutto a NW, mentre sui settori ai confini esteri fiocchi di neve portati dal vento possono scendere fino a circa 1300 m. Nuvolosità che resta compatta a NW, con qualche schiarita altrove specialmente nelle ore centrali e nel settore SE.</p> <p>Venti: 3000 m da NW moderati a forti da N; foehn nelle valli, localmente intenso.</p> <p>Temperature: in aumento, più sensibile nelle valli.</p> <p>Zero termico: 1700 » 2200 m; T 1500: 1 » 5 °C; T 3000: -8 » -6 °C (valori nella libera atmosfera).</p> <p>Pressione: in aumento dal tardo pomeriggio.</p>	
 <p>pomeriggio</p>	<p>Temperature: <i>montagna (max)</i> ▲</p>	<p>Segnalazioni: venti anche intensi con foehn nelle valli.</p>
	<p>Temperature: <i>valli (max)</i> ▲</p>	

domenica 16 aprile 2023		attendibilità: ★★☆☆
 <p>mattino</p>	<p>Abbastanza soleggiato e ventoso con transito di nubi medio-alte anche spesse ed estese. Addensamenti persistenti a ridosso dei confini settentrionali con qualche bufera di neve in montagna. Schiarite più ampie a fine giornata.</p> <p>Venti: 3000 m forti o molto forti da N in graduale rotazione da NE e indebolimento fino a quasi calmi in serata; foehn a raffiche nelle valli, con deboli brezze pomeridiane in bassa Valle.</p> <p>Temperature: minime in calo in quota, massime in lieve aumento dappertutto.</p> <p>Zero termico: 1600 » 2400 m; T 1500: 1 » 9 °C; T 3000: -10 » -5 °C (valori nella libera atmosfera).</p> <p>Pressione: in aumento.</p>	
 <p>pomeriggio</p>	<p>Temperature: <i>montagna (min max)</i> ▼ ▲</p>	<p>Segnalazioni: nulla da segnalare.</p>
	<p>Temperature: <i>valli (min max)</i> ↔ ▲</p>	

lunedì 17 aprile 2023		attendibilità: ★★☆☆
 <p>mattino</p>	<p>Giornata abbastanza soleggiata, con addensamenti più insistenti sui settori orientali e meridionali, dove potrà cadere qualche goccia in montagna dalle ore centrali e fino a sera.</p> <p>Venti: 3000 m deboli da E/SE; venti nelle valli deboli da W al mattino, poi deboli da SE.</p> <p>Temperature: ancora in lieve aumento tranne le minime in lieve calo nelle valli.</p> <p>Zero termico: 1500 » 2500 m (valori nella libera atmosfera).</p> <p>Pressione: abbastanza stabile.</p>	
 <p>pomeriggio</p>	<p>Temperature: <i>montagna (min max)</i> ▲ ▲</p>	
	<p>Temperature: <i>valli (min max)</i> ▼ ▲</p>	

tendenza successiva				attendibilità: ★★☆☆
 <p>mar 18 apr</p>	 <p>mer 19 apr</p>	 <p>gio 20 apr</p>	 <p>ven 21 apr</p>	<p>Nuvolosità irregolare per buona parte della settimana con precipitazioni giovedì.</p>

15/04/2023	Temperatura Max di ieri (ore 12-18) °C	Temperatura Min di oggi (ore 00-08) °C	Precipitazioni ultime 24 ore (ore 08-08) mm
Aosta - Mont-Fleury 577 m. slm	15.5	2.8	0.0
Ayas - Champoluc 1566 m. slm	8.0	-2.3	0.0
Champorcher - Petit-Mont-Blanc 1640 m. slm	9.9	0.0	0.0
Cogne - Gimillan 1785 m. slm	6.2	-2.0	0.0
Courmayeur - Dolonne 1200 m. slm	9.8	4.4	0.0
Donnas - Clapey 341 m. slm	18.4	8.0	0.0
Etroubles - Chevière 1339 m. slm	8.5	1.6	0.0
Gressoney-Saint-Jean - Bieltschocke 1370 m. slm	10.3	-1.5	0.0
La Thuile - Les Granges 1637 m. slm	4.4	1.0	0.0
Morgex - Capoluogo 938 m. slm	11.8	5.1	0.0
Nus - Saint-Barthélemy - Osservatorio 1675 m. slm	6.8	0.8	0.0
Rhêmes-Notre-Dame - Chaudanne 1794 m. slm	6.1	-0.6	0.0
Saint-Christophe - Aeroporto 545 m. slm	17.0	4.1	0.0
Saint-Vincent - Terme 626 m. slm	19.0	5.3	0.0
Valgrisenche - Menthiu 1859 m. slm	3.1	-0.3	0.0
Valsavarenche - Pont 1951 m. slm	4.1	-1.2	0.0
Valtournenche - Breuil Cervinia 1998 m. slm	2.5	-2.1	0.0
Verrès - Capoluogo 375 m. slm	20.8	5.9	0.0
Villeneuve - S.R. Saint-Nicolas 839 m. slm	14.0	6.6	0.0

(I dati riportati sono pubblicati con procedura automatica, non risultano pertanto validati)