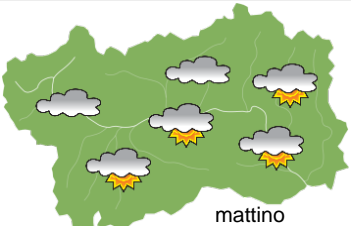
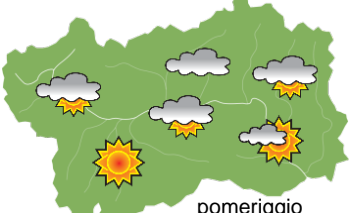
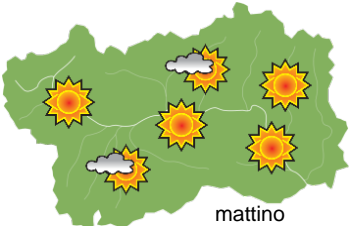
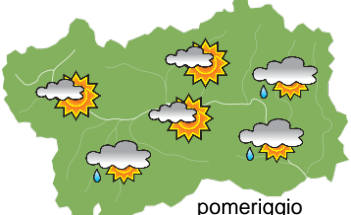
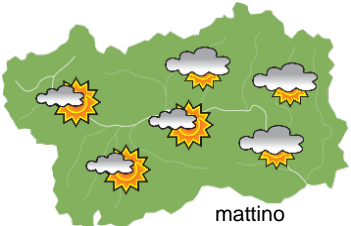
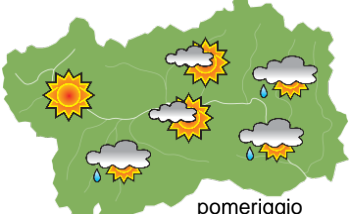


SITUAZIONE SINOTTICA

Un'alta pressione sulle coste Nord-atlantiche contrasta una depressione centrata sul Tirreno. Quest'ultima trattiene l'aria fredda in quota su buona parte dell'Europa centrale, e pur indebolendosi nella sua struttura al suolo da domani isola delle gocce fredde in movimento retrogrado, così da favorire a tratti un certo grado di instabilità per buona parte della prossima settimana. Da domani si prevedono rovesci pomeridiani/serali; in particolare per giovedì, quando una goccia fredda più strutturata e forte passa sulla Svizzera, si prevedono rovesci e temporali probabilmente intensi oltralpe, di più difficile previsione per la Valle d'Aosta ad oggi. Da sabato un'alta pressione si espande da Atlantico e Nord-Africa verso le aree mediterranee europee.

		domenica 16 aprile 2023		attendibilità: ★★☆☆
 <p style="text-align: center;">mattino</p>	<p>Giornata nuvolosa e ventosa, con transito di nubi medio-alte anche spesse ed estese. Addensamenti persistenti a ridosso dei confini settentrionali con qualche bufera di neve in montagna. Schiarite più ampie a fine giornata.</p> <p>Venti: 3000 m forti o molto forti da N in graduale rotazione da NE e indebolimento fino a moderati; foehn a raffiche nelle valli, con deboli brezze pomeridiane in bassa Valle.</p> <p>Temperature: in lieve aumento.</p>			
	<p>Zero termico: 1700 » 2400 m; T 1500: 1 » 10 °C; T 3000: -10 » -5 °C (valori nella libera atmosfera).</p> <p>Pressione: in aumento.</p>			
 <p style="text-align: center;">pomeriggio</p>	<p>Temperature: <i>montagna (max)</i></p>	▲	<p>Segnalazioni: nulla da segnalare.</p>	
	<p>Temperature: <i>valli (max)</i></p>	▲		

		lunedì 17 aprile 2023		attendibilità: ★★☆☆
 <p style="text-align: center;">mattino</p>	<p>Giornata abbastanza soleggiata, con addensamenti in sviluppo nel corso del pomeriggio sui settori orientali e meridionali, dove si avrà qualche rovescio dalle ore centrali e fino a sera.</p> <p>Venti: 3000 m deboli da E/NE, poi da SE dalla sera; venti nelle valli deboli da W al mattino, poi deboli da SE.</p> <p>Temperature: ancora in lieve aumento tranne le massime nelle valli.</p>			
	<p>Zero termico: 1900 » 2500 m; T 1500: 3 » 10 °C; T 3000: -9 » -4 °C (valori nella libera atmosfera).</p> <p>Pressione: abbastanza stabile.</p>			
 <p style="text-align: center;">pomeriggio</p>	<p>Temperature: <i>montagna (min max)</i></p>	▲ ▲	<p>Segnalazioni: nulla da segnalare.</p>	
	<p>Temperature: <i>valli (min max)</i></p>	▲ ◀		

		martedì 18 aprile 2023		attendibilità: ★★☆☆
 <p style="text-align: center;">mattino</p>	<p>Cielo irregolarmente nuvoloso con qualche rovescio pomeridiano, soprattutto a SE.</p> <p>Venti: 3000 m deboli da S in rotazione da SE; deboli da SE nelle valli.</p> <p>Temperature: in lieve rialzo in quota, e minime in lieve calo nelle valli.</p>			
	<p>Zero termico: 2000 » 2600 m (valori nella libera atmosfera).</p> <p>Pressione: stabile.</p>			
 <p style="text-align: center;">pomeriggio</p>	<p>Temperature: <i>montagna (min max)</i></p>	▲ ▲		
	<p>Temperature: <i>valli (min max)</i></p>	▼ ◀		

				tendenza successiva	attendibilità: ★★☆☆
 <p style="text-align: center;">mer 19 apr</p>	 <p style="text-align: center;">gio 20 apr</p>	 <p style="text-align: center;">ven 21 apr</p>	 <p style="text-align: center;">sab 22 apr</p>	<p>Nuvolosità irregolare con rovesci locali mercoledì e venerdì, precipitazioni forse più intense giovedì, più soleggiato sabato.</p>	

16/04/2023	Temperatura Max di ieri (ore 12-18) °C	Temperatura Min di oggi (ore 00-08) °C	Precipitazioni ultime 24 ore (ore 08-08) mm
Aosta - Mont-Fleury 577 m. slm	14.9	7.6	0.0
Ayas - Champoluc 1566 m. slm	8.1	-0.7	0.6
Champorcher - Petit-Mont-Blanc 1640 m. slm	9.8	0.6	0.0
Cogne - Gimillan 1785 m. slm	5.4	-0.8	0.0
Courmayeur - Dolonne 1200 m. slm	8.9	5.0	2.8
Donnas - Clapey 341 m. slm	18.6	5.0	0.0
Etroubles - Chevière 1339 m. slm	7.1	4.0	0.0
Gressoney-Saint-Jean - Bieltschocke 1370 m. slm	8.7	2.9	1.2
La Thuile - Les Granges 1637 m. slm	4.3	0.0	0.2
Morgex - Capoluogo 938 m. slm	11.6	5.6	0.2
Nus - Saint-Barthélemy - Osservatorio 1675 m. slm	6.8	2.5	0.0
Rhêmes-Notre-Dame - Chaudanne 1794 m. slm	3.6	-2.6	0.8
Saint-Christophe - Aeroporto 545 m. slm	16.8	10.9	0.0
Saint-Vincent - Terme 626 m. slm	17.9	10.4	0.0
Valgrisenche - Menthiu 1859 m. slm	1.5	-1.4	0.0
Valsavarenche - Pont 1951 m. slm	2.9	-2.2	0.2
Valtournenche - Breuil Cervinia 1998 m. slm	2.4	0.0	0.6
Verrès - Capoluogo 375 m. slm	19.9	8.4	0.0
Villeneuve - S.R. Saint-Nicolas 839 m. slm	14.2	8.5	0.0

(I dati riportati sono pubblicati con procedura automatica, non risultano pertanto validati)