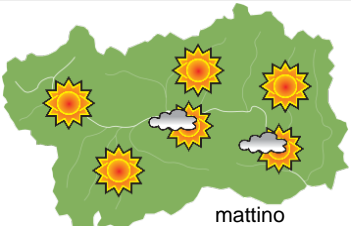
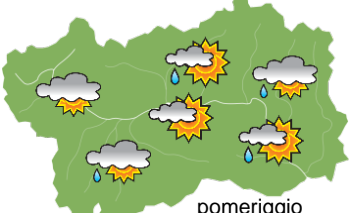
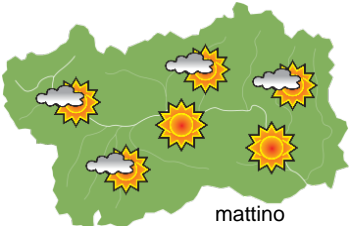
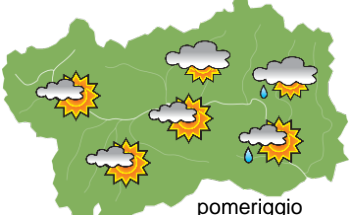

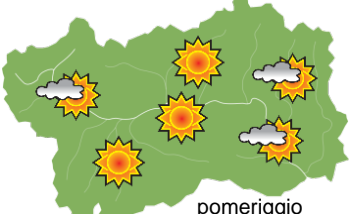



## SITUAZIONE SINOTTICA

Una vasta area di bassa pressione presente sul Mediterraneo determina il tempo sulla nostra regione, che sarà caratterizzato sino a mercoledì da mattinate con poche nubi e pomeriggi con più nubi e qualche rovescio. Da giovedì la previsione diviene poco attendibile; è possibile l'ingresso di aria più fredda dall'Europa nordorientale con instabilità più accentuata dal pomeriggio di giovedì alla mattina di venerdì con rovesci diffusi. Sabato una temporanea struttura di alta pressione potrebbe riportare tempo più stabile sulla valle d'Aosta; tuttavia già dalla serata l'avvicinamento di una perturbazione atlantica potrebbe far peggiorare il tempo sulla nostra regione durante domenica.

 <p>mattino</p>		<b>lunedì 17 aprile 2023</b>		attendibilità: ★★★	
		<p>Sino a fine mattina cielo sereno, con formazione di cumuli sui rilievi della valle centrale e sulle montagne delle dorsali di confine. Nel pomeriggio cielo irregolarmente nuvoloso per cumuli, localmente nuvoloso specie sulle dorsali al confine col Piemonte, e verso fine pomeriggio qualche rovescio sparso sulle montagne, anche a carattere di debole temporale, in esaurimento in serata (limite delle nevicate verso 1900m).</p> <p><b>Venti:</b> 3000 m deboli da E-NE, poi da SE dalla sera. Nelle valli al mattino deboli variabili, nel pomeriggio brezze, moderate nella valle centrale.</p> <p><b>Temperature:</b> massime stazionarie.</p> <p>Zero termico: 1600 » 2600 m; T 1500: 1 » 9 °C; T 3000: -8 » -5 °C (valori nella libera atmosfera).</p> <p><b>Pressione:</b> stazionaria.</p>			
 <p>pomeriggio</p>		Temperature: <i>montagna (max)</i>	Segnalazioni: nulla da segnalare.		
		Temperature: <i>valli (max)</i>			

 <p>mattino</p>		<b>martedì 18 aprile 2023</b>		attendibilità: ★★★	
		<p>Sino al mattino presto cielo irregolarmente nuvoloso, specie sulle montagne di confine; poi passaggio a cielo sereno. Nel pomeriggio cielo irregolarmente nuvoloso per cumuli, localmente nuvoloso specie sulle dorsali al confine col Piemonte, e verso fine pomeriggio qualche rovescio sparso sulle montagne, in esaurimento in serata (limite delle nevicate verso 1900m).</p> <p><b>Venti:</b> 3000 m da SE deboli. Nelle valli a regime di brezza, deboli al mattino, moderate al pomeriggio nella valle centrale, a tratti forti.</p> <p><b>Temperature:</b> stazionarie, ad eccezione delle minime in alta montagna, in lieve calo.</p> <p>Zero termico: 1500 » 2600 m; T 1500: 0 » 9 °C; T 3000: -9 » -5 °C (valori nella libera atmosfera).</p> <p><b>Pressione:</b> stazionaria.</p>			
 <p>pomeriggio</p>		Temperature: <i>montagna (min max)</i>	Segnalazioni: nulla da segnalare.		
		Temperature: <i>valli (min max)</i>			

 <p>mattino</p>		<b>mercoledì 19 aprile 2023</b>		attendibilità: ★★★	
		<p>Cielo generalmente sereno o poco nuvoloso. Nel pomeriggio cumuli sulle montagne di confine sino a localmente nuvoloso, ma probabilmente asciutto.</p> <p><b>Venti:</b> 3000 m da NE deboli. Nelle valli a regime di brezza, deboli al mattino, moderate al pomeriggio nella valle centrale.</p> <p><b>Temperature:</b> in montagna in aumento. Nelle valli minime stazionarie, massime in aumento.</p> <p>Zero termico: 1700 » 2700 m (valori nella libera atmosfera).</p> <p><b>Pressione:</b> in calo.</p>			
 <p>pomeriggio</p>		Temperature: <i>montagna (min max)</i>	▲ ▲		
		Temperature: <i>valli (min max)</i>	◀ ▲		

				<b>tendenza successiva</b>	attendibilità: ★☆☆
gio 20 apr	ven 21 apr	sab 22 apr	dom 23 apr	<p>Giovedì mattina nuvolosità irregolare; nel pomeriggio nubi in aumento e da fine pomeriggio molto nuvoloso con rovesci diffusi, specie ad E. Venerdì mattina perturbato con rovesci temporaleschi, poi miglioramento. Sabato abbastanza soleggiato ma con estese velature; nubi in aumento dalla serata. Domenica molto nuvoloso con precipitazioni sparse.</p>	

<b>17/04/2023</b>	<b>Temperatura Max di ieri (ore 12-18) °C</b>	<b>Temperatura Min di oggi (ore 00-08) °C</b>	<b>Precipitazioni ultime 24 ore (ore 08-08) mm</b>
Aosta - Mont-Fleury 577 m. slm	18,3	1,1	0,0
Ayas - Champoluc 1566 m. slm	11,1	-2,6	0,0
Champorcher - Petit-Mont-Blanc 1640 m. slm	10,4	1,0	0,0
Cogne - Gimillan 1785 m. slm	9,2	-2,2	0,0
Courmayeur - Dolonne 1200 m. slm	11,1	1,1	0,0
Donnas - Clapey 341 m. slm	20,9	9,8	0,0
Etroubles - Chevière 1339 m. slm	8,8	0,3	0,0
Gressoney-Saint-Jean - Bieltschocke 1370 m. slm	12,1	-0,9	0,0
La Thuile - Les Granges 1637 m. slm	6,1	-1,1	0,0
Morgex - Capoluogo 938 m. slm	14,7	1,3	0,0
Nus - Saint-Barthélemy - Osservatorio 1675 m. slm	10,0	0,2	0,0
Rhêmes-Notre-Dame - Chaudanne 1794 m. slm	8,6	-3,4	0,0
Saint-Christophe - Aeroporto 545 m. slm	20,2	3,4	0,0
Saint-Vincent - Terme 626 m. slm	21,2	4,7	0,0
Valgrisenche - Menthiu 1859 m. slm	7,0	-0,9	0,0
Valsavarenche - Pont 1951 m. slm	7,1	-2,5	0,0
Valtournenche - Breuil Cervinia 1998 m. slm	4,6	-3,7	0,0
Verrès - Capoluogo 375 m. slm	22,2	7,1	0,0
Villeneuve - S.R. Saint-Nicolas 839 m. slm	17,6	5,4	0,0

*(I dati riportati sono pubblicati con procedura automatica, non risultano pertanto validati)*