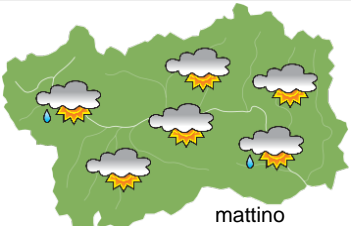
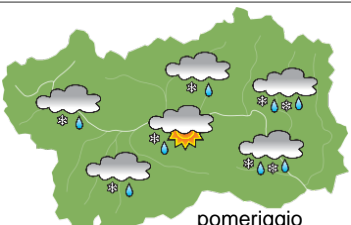
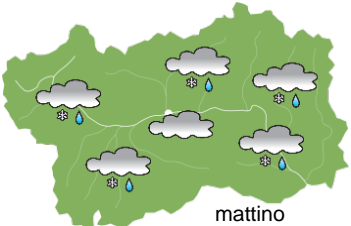
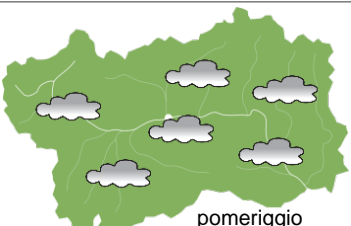

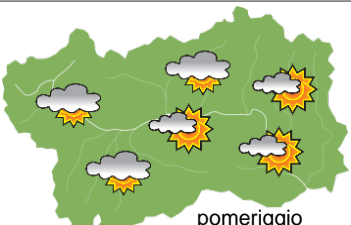




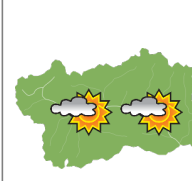
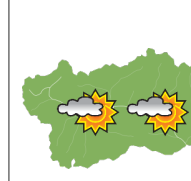
SITUAZIONE SINOTTICA

La nostra regione continua ad essere interessata da una vasta area di bassa pressione nella quale si approfondisce tra oggi pomeriggio e domani mattina una fredda struttura ciclonica a nord delle Alpi, che determinerà rovesci specie sul settore sud-orientale. Il suo allontanamento dal pomeriggio di venerdì permetterà ad una temporanea area di alta pressione di espandersi sulla regione alpina con tempo stabile almeno nella giornata di sabato. Dalla serata di sabato è tuttavia possibile l'arrivo di una depressione atlantica, con deboli precipitazioni sparse sulla regione domenica sera. Lunedì possibile generale miglioramento, da martedì correnti nordoccidentali umide potrebbero interessare la dorsale di confine con nuovo peggioramento del tempo.

giovedì 20 aprile 2023		attendibilità: ★★☆☆				
 <p style="text-align: center;">mattino</p>	<p>Incremento delle nubi fino a molto nuvoloso in particolare presso i rilievi di confine. Dalle ore centrali rovesci inizialmente sparsi presso i rilievi W-NW e E-SE, poi localmente possibili ovunque, sul settore orientale anche di moderata intensità e a carattere temporalesco. Limite nevicate in calo da circa 1800m a circa 1500m a fine serata (localmente più basso).</p> <p>Venti: 3000 m deboli da SW, moderati sul settore W, temporaneamente da W nel pomeriggio; deboli da W-SW nelle valli W, altrove da SE, tra moderate e forti nel primo pomeriggio in bassa valle.</p> <p>Temperature: in calo. Zero termico: 1700 » 2400 m; T 1500: 1 » 8 °C; T 3000: -8 / -6 °C (valori nella libera atmosfera).</p> <p>Pressione: in calo.</p>					
	 <p style="text-align: center;">pomeriggio</p>	<table border="1"> <tr> <td>Temperature: <i>montagna (max)</i></td> <td>▼</td> <td rowspan="2">Segnalazioni: da metà pomeriggio rovesci sparsi, localmente di moderata intensità e a carattere temporalesco sul settore orientale.</td> </tr> <tr> <td>Temperature: <i>valli (max)</i></td> <td>▼</td> </tr> </table>	Temperature: <i>montagna (max)</i>	▼	Segnalazioni: da metà pomeriggio rovesci sparsi, localmente di moderata intensità e a carattere temporalesco sul settore orientale.	Temperature: <i>valli (max)</i>
Temperature: <i>montagna (max)</i>	▼	Segnalazioni: da metà pomeriggio rovesci sparsi, localmente di moderata intensità e a carattere temporalesco sul settore orientale.				
Temperature: <i>valli (max)</i>	▼					

venerdì 21 aprile 2023		attendibilità: ★★☆☆				
 <p style="text-align: center;">mattino</p>	<p>Al mattino a W nuvoloso con qualche rovescio sparso in montagna, a E da nuvoloso a molto nuvoloso con rovesci sparsi, più frequenti al confine con il Piemonte. Miglioramento dal pomeriggio con qualche debole precipitazione sparsa ancora possibile, in esaurimento entro sera. Limite neve inizialmente a 1400m in rialzo a 1900m circa.</p> <p>Venti: 3000 m generalmente deboli da S/SW; da SE deboli nelle valli, moderate nel pomeriggio nella valle centrale.</p> <p>Temperature: pressoché stazionarie. Zero termico: 1600 » 2400 m; T 1500: 1 » 8 °C; T 3000: -8 » -5 °C (valori nella libera atmosfera).</p> <p>Pressione: in aumento.</p>					
	 <p style="text-align: center;">pomeriggio</p>	<table border="1"> <tr> <td>Temperature: <i>montagna (min max)</i></td> <td>◄ ◄</td> <td rowspan="2">Segnalazioni: nulla da segnalare.</td> </tr> <tr> <td>Temperature: <i>valli (min max)</i></td> <td>◄ ◄</td> </tr> </table>	Temperature: <i>montagna (min max)</i>	◄ ◄	Segnalazioni: nulla da segnalare.	Temperature: <i>valli (min max)</i>
Temperature: <i>montagna (min max)</i>	◄ ◄	Segnalazioni: nulla da segnalare.				
Temperature: <i>valli (min max)</i>	◄ ◄					

sabato 22 aprile 2023		attendibilità: ★★☆☆			
 <p style="text-align: center;">mattino</p>	<p>Sabato poco nuvoloso o irregolarmente nuvoloso per frequente nuvolosità medio-alta; dalla serata nubi in aumento.</p> <p>Venti: 3000 m moderati da SW, temporaneamente in rotazione da W e intensificazione nel pomeriggio; brezze nelle valli.</p> <p>Temperature: in aumento, eccetto le minime nelle valli stazionarie. Zero termico: 2000 » 3000 m (valori nella libera atmosfera).</p> <p>Pressione: pressoché stazionaria.</p>				
	 <p style="text-align: center;">pomeriggio</p>	<table border="1"> <tr> <td>Temperature: <i>montagna (min max)</i></td> <td>▲ ▲</td> </tr> <tr> <td>Temperature: <i>valli (min max)</i></td> <td>◄ ▲</td> </tr> </table>	Temperature: <i>montagna (min max)</i>	▲ ▲	Temperature: <i>valli (min max)</i>
Temperature: <i>montagna (min max)</i>	▲ ▲				
Temperature: <i>valli (min max)</i>	◄ ▲				

tendenza successiva				attendibilità: ★★☆☆
 <p style="text-align: center;">dom 23 apr</p>	 <p style="text-align: center;">lun 24 apr</p>	 <p style="text-align: center;">mar 25 apr</p>	 <p style="text-align: center;">mer 26 apr</p>	<p>Domenica irregolarmente nuvoloso al mattino, con graduale aumento delle nubi dal tardo pomeriggio e precipitazioni diffuse generalmente deboli. Lunedì prevalentemente soleggiato, eccetto addensamenti presso la Francia. Martedì e mercoledì da poco a irregolarmente nuvoloso.</p>

20/04/2023	Temperatura Max di ieri (ore 12-18) °C	Temperatura Min di oggi (ore 00-08) °C	Precipitazioni ultime 24 ore (ore 08-08) mm
Aosta - Mont-Fleury 577 m. slm	21,1	4,9	0,0
Ayas - Champoluc 1566 m. slm	12,9	-2,6	0,0
Champorcher - Petit-Mont-Blanc 1640 m. slm	12,4	1,0	0,0
Cogne - Gimillan 1785 m. slm	12,1	-1,6	0,0
Courmayeur - Dolonne 1200 m. slm	15,1	3,5	0,0
Donnas - Clapey 341 m. slm	21,7	10,2	0,0
Etroubles - Chevière 1339 m. slm	12,8	1,3	0,0
Gressoney-Saint-Jean - Bieltschocke 1370 m. slm	15,1	1,8	0,0
La Thuile - Les Granges 1637 m. slm	10,5	0,7	0,0
Morgex - Capoluogo 938 m. slm	18,6	4,2	0,0
Nus - Saint-Barthélemy - Osservatorio 1675 m. slm	11,7	0,9	0,0
Rhêmes-Notre-Dame - Chaudanne 1794 m. slm	11,0	-1,0	0,0
Saint-Christophe - Aeroporto 545 m. slm	23,8	7,1	0,0
Saint-Vincent - Terme 626 m. slm	27,6	10,0	0,0
Valgrisenche - Menthiu 1859 m. slm	8,3	1,7	0,0
Valsavarenche - Pont 1951 m. slm	9,5	-1,8	0,0
Valtournenche - Breuil Cervinia 1998 m. slm	7,8	-2,7	0,0
Verrès - Capoluogo 375 m. slm	23,2	10,6	0,0
Villeneuve - S.R. Saint-Nicolas 839 m. slm	20,7	7,5	0,0

(I dati riportati sono pubblicati con procedura automatica, non risultano pertanto validati)