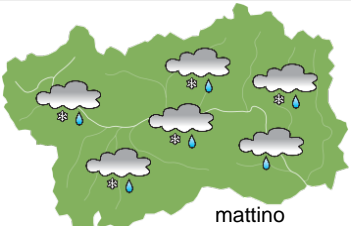
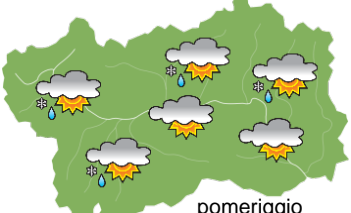
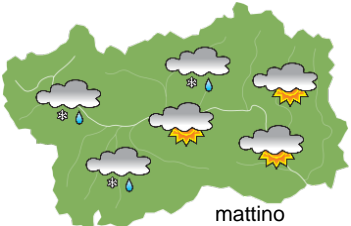
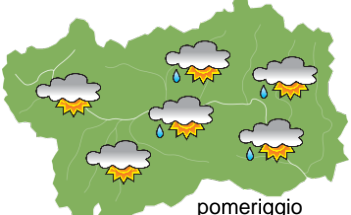
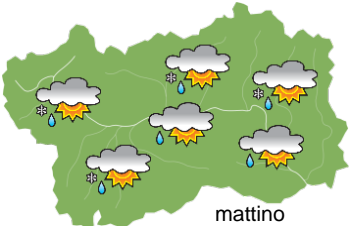
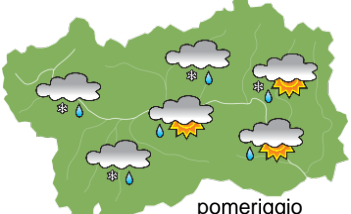





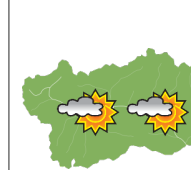
SITUAZIONE SINOTTICA

Correnti atlantiche interessano la Valle d'Aosta, con episodi perturbati alternati a schiarite fino a lunedì; martedì è attesa la discesa di una saccatura da nord, seguita dalla rimonta di un promontorio anticiclonico.

 <p>mattino</p>	venerdì 21 aprile 2023		attendibilità: ★★★
	<p>Molto nuvoloso, con deboli precipitazioni sparse fino a metà pomeriggio, neve in rialzo da 1400 a 1800 m, alternate a temporanee schiarite, più ampie in serata. Venti: 3000 m deboli sud-occidentali; brezze nelle valli. Temperature: in lieve aumento in montagna. Zero termico: 1500 » 2400 m; T 1500: 0 » 8 °C; T 3000: -8 » -4 °C (valori nella libera atmosfera). Pressione: in lieve aumento.</p>		
 <p>pomeriggio</p>	Temperature: <i>montagna (max)</i>	▲	Segnalazioni: nulla da segnalare.
	Temperature: <i>valli (max)</i>	◄	

 <p>mattino</p>	sabato 22 aprile 2023		attendibilità: ★★★
	<p>Nuvolosità medio-alta, con deboli precipitazioni fino a metà giornata nel settore nord-occidentale, neve da 1800 a 2400 m, parziali schiarite altrove, con qualche rovescio sparso dal pomeriggio. Venti: 3000 m da deboli a moderati sud-occidentali; brezze nelle valli. Temperature: in aumento tranne le minime nel fondovalle. Zero termico: 2200 » 2800 m; T 1500: 2 » 13 °C; T 3000: -3 » -1 °C (valori nella libera atmosfera). Pressione: stazionaria.</p>		
 <p>pomeriggio</p>	Temperature: <i>montagna (min max)</i>	▲ ▲	Segnalazioni: nulla da segnalare.
	Temperature: <i>valli (min max)</i>	◄ ▲	

 <p>mattino</p>	domenica 23 aprile 2023		attendibilità: ★★★
	<p>Nuvolosità irregolare, con deboli precipitazioni sparse, nevose oltre 2200-2300 m, alternate a schiarite; precipitazioni in intensificazione dal pomeriggio nel settore nord-occidentale, con neve in calo a 1800-2000 m. Venti: 3000 m moderati sud-occidentali, in rotazione da NW e rinforzo; foehn nelle valli. Temperature: minime in aumento, massime in calo. Zero termico: 2400 » 2500 m (valori nella libera atmosfera). Pressione: in lieve calo.</p>		
 <p>pomeriggio</p>	Temperature: <i>montagna (min max)</i>	▲ ▼	
	Temperature: <i>valli (min max)</i>	▲ ▼	

 <p>lun 24 apr</p>	 <p>mar 25 apr</p>	 <p>mer 26 apr</p>	 <p>gio 27 apr</p>	tendenza successiva attendibilità: ★★★
				<p>Lunedì abbastanza soleggiato con nubi e deboli precipitazioni al mattino sui confini, neve a 1600 m, martedì precipitazioni al mattino nel settore nord-occidentale, neve a 1500 m, schiarite dal pomeriggio, mercoledì e giovedì abbastanza soleggiato.</p>

21/04/2023	Temperatura Max di ieri (ore 12-18) °C	Temperatura Min di oggi (ore 00-08) °C	Precipitazioni ultime 24 ore (ore 08-08) mm
Aosta - Mont-Fleury 577 m. slm	14.4	6.6	3.2
Ayas - Champoluc 1566 m. slm	5.3	0.4	6.4
Champorcher - Petit-Mont-Blanc 1640 m. slm	3.3	0.3	9.4
Cogne - Gimillan 1785 m. slm	5.5	-2.3	6.4
Courmayeur - Dolonne 1200 m. slm	9.0	2.4	4.4
Donnas - Clapey 341 m. slm	14.2	8.6	24.2
Etroubles - Chevière 1339 m. slm	6.8	1.4	2.4
Gressoney-Saint-Jean - Bieltschocke 1370 m. slm	8.5	1.8	10.2
La Thuile - Les Granges 1637 m. slm	4.8	-1.0	3.2
Morgex - Capoluogo 938 m. slm	12.3	4.0	1.8
Nus - Saint-Barthélemy - Osservatorio 1675 m. slm	6.0	0.0	4.2
Rhêmes-Notre-Dame - Chaudanne 1794 m. slm	5.8	-1.2	5.0
Saint-Christophe - Aeroporto 545 m. slm	16.2	7.0	4.4
Saint-Vincent - Terme 626 m. slm	15.5	6.8	4.2
Valgrisenche - Menthieu 1859 m. slm	5.5	-1.5	2.0
Valsavarenche - Pont 1951 m. slm	5.2	-1.6	5.6
Valtournenche - Breuil Cervinia 1998 m. slm	0.9	-3.1	12.4
Verrès - Capoluogo 375 m. slm	15.5	8.4	9.6
Villeneuve - S.R. Saint-Nicolas 839 m. slm	14.9	5.9	2.4

(I dati riportati sono pubblicati con procedura automatica, non risultano pertanto validati)