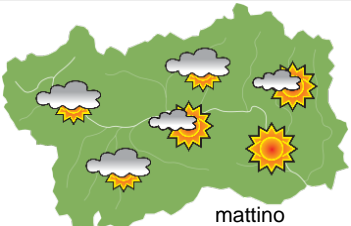
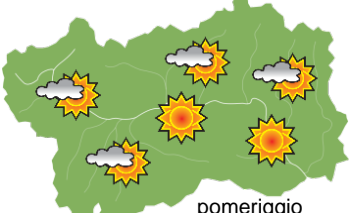
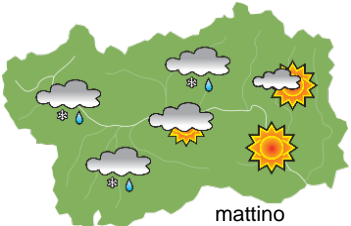
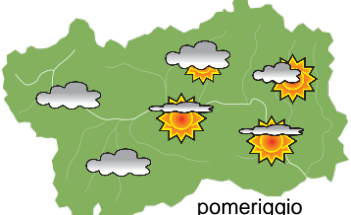
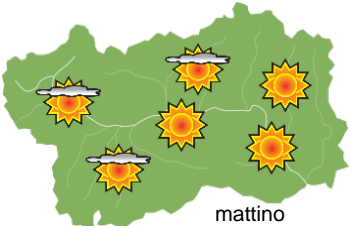
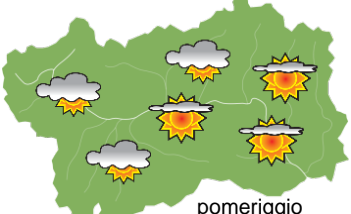






SITUAZIONE SINOTTICA

Sino a tutto domani intense correnti in quota nordoccidentali, umide nella mattinata di domani, interessano la regione alpina, con nubi e deboli neviccate limitate alla nostra dorsale alpina di confine. Da mercoledì un promontorio di alta pressione in estensione a tutta la Spagna permette tempo prevalentemente stabile, seppur con frequente nuvolosità alta e stratificata, che potrebbe determinare soprattutto sabato qualche debole precipitazione ancora sulle dorsali estere. Domenica il possibile avvicinamento all'arco alpino di aria più fresca potrebbe determinare maggiore variabilità del tempo.

lunedì 24 aprile 2023		attendibilità: ★★☆☆					
 mattino	<p>Sulle montagne di confine estero al mattino nuvoloso, possibile qualche debole nevicata specie attorno al monte Bianco; nel pomeriggio asciutto e nubi in attenuazione con schiarite; dalla serata nuovo aumento delle nubi. Sul resto della regione cielo poco nuvoloso, sereno a SE, sino a fine pomeriggio; poi nubi alte progressivamente più spesse nella notte.</p> <p>Venti: 3000 m da NW forti in attenuazione dal tardo pomeriggio. Sulle testate vallive forti da NW; nelle valli moderati da W-NW, forti a tratti nel pomeriggio, anche a carattere di favonio.</p> <p>Temperature: in calo in montagna, in aumento in bassa valle per favonio. Zero termico: 2000 » 2500 m; T 1500: 3 » 10 °C; T 3000: -7 / -5 °C (valori nella libera atmosfera).</p> <p>Pressione: in aumento.</p>						
 pomeriggio	<table border="1"> <tr> <td>Temperature: <i>montagna (max)</i></td> <td>▼</td> <td rowspan="2">Segnalazioni: venti forti in montagna, a tratti anche nelle valli.</td> </tr> <tr> <td>Temperature: <i>valli (max)</i></td> <td>▲</td> </tr> </table>	Temperature: <i>montagna (max)</i>	▼	Segnalazioni: venti forti in montagna, a tratti anche nelle valli.	Temperature: <i>valli (max)</i>	▲	
Temperature: <i>montagna (max)</i>	▼	Segnalazioni: venti forti in montagna, a tratti anche nelle valli.					
Temperature: <i>valli (max)</i>	▲						

martedì 25 aprile 2023		attendibilità: ★★☆☆							
 mattino	<p>Sulle montagne di confine estero molto nuvoloso con deboli neviccate sino a fine mattina (limite a 1700m circa); poi asciutto, nubi in attenuazione solo da fine pomeriggio. Sul settore occidentale e centrale sino a metà mattina nuvoloso, possibile qualche gocciolamento intermittente; poi asciutto con schiarite, progressivamente più ampie dal pomeriggio. Sul settore sudorientale asciutto e poco nuvoloso.</p> <p>Venti: 3000 m da NW moderati, localmente forti sulla dorsale SE al confine col Piemonte. Sulle testate vallive forti da NW; nelle valli da W-NW moderati, forti a tratti nelle ore centrali della giornata.</p> <p>Temperature: in calo, specie in alta montagna. Zero termico: 1800 » 2200 m; T 1500: 2 » 8 °C; T 3000: -10 » -5 °C (valori nella libera atmosfera).</p> <p>Pressione: in lieve aumento.</p>								
 pomeriggio	<table border="1"> <tr> <td>Temperature: <i>montagna (min max)</i></td> <td>▼</td> <td>▼</td> <td rowspan="2">Segnalazioni: nulla da segnalare.</td> </tr> <tr> <td>Temperature: <i>valli (min max)</i></td> <td>▼</td> <td>▼</td> </tr> </table>	Temperature: <i>montagna (min max)</i>	▼	▼	Segnalazioni: nulla da segnalare.	Temperature: <i>valli (min max)</i>	▼	▼	
Temperature: <i>montagna (min max)</i>	▼	▼	Segnalazioni: nulla da segnalare.						
Temperature: <i>valli (min max)</i>	▼	▼							

mercoledì 26 aprile 2023		attendibilità: ★★☆☆						
 mattino	<p>Sino a metà mattina sereno. Poi nubi alte e sottili, spesse sulle montagne della dorsale estera: nel complesso poco nuvoloso nelle valli, parzialmente nuvoloso o nuvoloso sulla dorsale alpina estera.</p> <p>Venti: 3000 m da NW moderati. Sulle testate vallive da moderati a forti da NW; nelle valli centrali ed occidentali da W-NW moderati; in bassa valle a regime di brezza.</p> <p>Temperature: nelle valli minime in calo, massime in aumento. In montagna in generale aumento, soprattutto in alta montagna. Zero termico: 1800 » 2700 m (valori nella libera atmosfera).</p> <p>Pressione: in calo.</p>							
 pomeriggio	<table border="1"> <tr> <td>Temperature: <i>montagna (min max)</i></td> <td>▲</td> <td>▲</td> </tr> <tr> <td>Temperature: <i>valli (min max)</i></td> <td>▼</td> <td>▲</td> </tr> </table>	Temperature: <i>montagna (min max)</i>	▲	▲	Temperature: <i>valli (min max)</i>	▼	▲	
Temperature: <i>montagna (min max)</i>	▲	▲						
Temperature: <i>valli (min max)</i>	▼	▲						

tendenza successiva				attendibilità: ★★☆☆
 gio 27 apr	 ven 28 apr	 sab 29 apr	 dom 30 apr	<p>Giovedì mattina poco nuvoloso; nel pomeriggio nubi alte e stratificate, parzialmente nuvoloso. Venerdì e sabato generalmente nuvoloso per nubi stratificate, non esclusa qualche debole precipitazione sulla dorsale estera occidentale, schiarite in bassa valle. Domenica nuvolosità irregolare, possibile qualche rovescio pomeridiano in bassa valle.</p>

24/04/2023	Temperatura Max di ieri (ore 12-18) °C	Temperatura Min di oggi (ore 00-08) °C	Precipitazioni ultime 24 ore (ore 08-08) mm
Aosta - Mont-Fleury 577 m. slm	19,3	8,9	3,4
Ayas - Champoluc 1566 m. slm	11,2	0,1	5,8
Champorcher - Petit-Mont-Blanc 1640 m. slm	9,0	2,5	4,4
Cogne - Gimillan 1785 m. slm	9,7	0,2	0,8
Courmayeur - Dolonne 1200 m. slm	13,7	4,9	1,6
Donnas - Clapey 341 m. slm	19,6	7,7	3,6
Etroubles - Chevière 1339 m. slm	11,2	3,4	3,2
Gressoney-Saint-Jean - Bieltschocke 1370 m. slm	11,3	1,6	6,6
La Thuile - Les Granges 1637 m. slm	9,7	1,4	3,2
Morgex - Capoluogo 938 m. slm	16,0	6,2	2,6
Nus - Saint-Barthélemy - Osservatorio 1675 m. slm	11,3	2,1	4,0
Rhêmes-Notre-Dame - Chaudanne 1794 m. slm	10,7	0,6	3,8
Saint-Christophe - Aeroporto 545 m. slm	20,6	8,7	3,0
Saint-Vincent - Terme 626 m. slm	21,9	8,1	7,6
Valgrisenche - Menthieu 1859 m. slm	11,0	-0,2	6,8
Valsavarenche - Pont 1951 m. slm	9,5	0,4	2,8
Valtournenche - Breuil Cervinia 1998 m. slm	6,2	0,1	9,2
Verrès - Capoluogo 375 m. slm	20,6	9,0	4,4
Villeneuve - S.R. Saint-Nicolas 839 m. slm	19,9	8,6	3,0

(I dati riportati sono pubblicati con procedura automatica, non risultano pertanto validati)