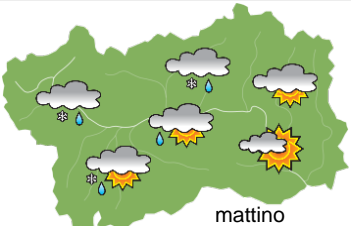
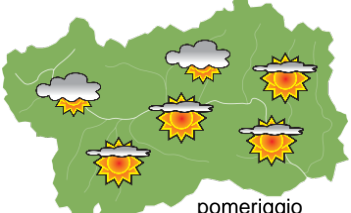
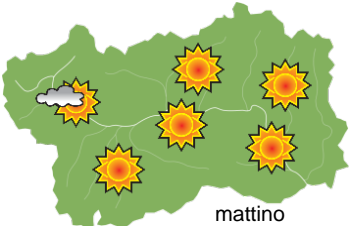
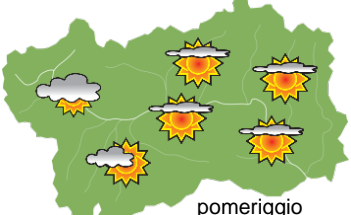

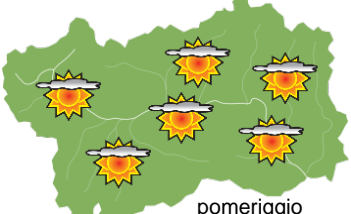






## SITUAZIONE SINOTTICA

L'Anticiclone delle Azzorre si rafforza, espandendosi verso le coste europee, e cerca di proteggere anche l'Arco alpino da incursioni perturbate legate ad un minimo sull'Atlantico settentrionale. Da oggi il cielo diventa più soleggiato o al più velato, anche in banchi spessi ed estesi. Da venerdì i flussi diventano perturbati: fino a sabato un fronte caldo sembra favorire precipitazioni sui settori al confine estero, da domenica è il turno del fronte freddo che potrebbe interessare maggiormente il territorio regionale con neve a media quota.

 <p>mattino</p>	<b>martedì 25 aprile 2023</b>		attendibilità: ★★★
	<p>Cielo sempre più soleggiato a partire dai settori di SE, con la possibilità di qualche nuvola alta di passaggio. Addensamenti più persistenti e spessi sui confini esteri, con piogge o nevicate al di sopra di circa 1700 m, in rialzo a 2000 m, fino al pomeriggio.</p> <p><b>Venti:</b> 3000 m forti o molto forti da NW; foehn nelle valli, a tratti intenso.</p> <p><b>Temperature:</b> in calo nelle valli, in rialzo in quota.</p> <p>Zero termico: 1700 » 2300 m; T 1500: 2 » 7 °C; T 3000: -10 » -5 °C (valori nella libera atmosfera).</p> <p><b>Pressione:</b> in rialzo dal pomeriggio inoltrato.</p>		
 <p>pomeriggio</p>	Temperature: <i>montagna (max)</i>	▼	<b>Segnalazioni:</b> vento intenso, anche nelle valli.
	Temperature: <i>valli (max)</i>	▼	

 <p>mattino</p>	<b>mercoledì 26 aprile 2023</b>		attendibilità: ★★★
	<p>Cielo prevalentemente soleggiato con nuvole alte di passaggio. Qualche nuvola più spessa sui confini occidentali nel pomeriggio.</p> <p><b>Venti:</b> 3000 m moderati da NW; foehn irregolare nelle valli, con brezze in media e bassa Valle al pomeriggio.</p> <p><b>Temperature:</b> in sensibile rialzo, soprattutto in quota; minime in calo nelle valli.</p> <p>Zero termico: 1500 » 2700 m; T 1500: 0 » 12 °C; T 3000: -8 » -3 °C (valori nella libera atmosfera).</p> <p><b>Pressione:</b> in lieve rialzo.</p>		
 <p>pomeriggio</p>	Temperature: <i>montagna (min max)</i>	▲ ▲	<b>Segnalazioni:</b> nulla da segnalare.
	Temperature: <i>valli (min max)</i>	▼ ▲	

 <p>mattino</p>	<b>giovedì 27 aprile 2023</b>		attendibilità: ★★★
	<p>Soleggiato con velature di passaggio, tendenzialmente sottili.</p> <p><b>Venti:</b> 3000 m da moderati a deboli da NW; brezze nelle valli.</p> <p><b>Temperature:</b> in rialzo.</p> <p>Zero termico: 1700 » 2900 m (valori nella libera atmosfera).</p> <p><b>Pressione:</b> stabile o in lieve rialzo.</p>		
 <p>pomeriggio</p>	Temperature: <i>montagna (min max)</i>	▲ ▲	
	Temperature: <i>valli (min max)</i>	▲ ▲	

 <p>ven 28 apr</p>				 <p>sab 29 apr</p>				 <p>dom 30 apr</p>				 <p>lun 1 mag</p>			
<b>tendenza successiva</b>												attendibilità: ★★★			
<p>Condizioni più perturbate: venerdì e sabato nuvole alte spesse e con qualche pioggia sui confini esteri, domenica e parzialmente lunedì pioggia diffusa, anche neve al di sopra di 1700/2000 m.</p>															

<b>25/04/2023</b>	<b>Temperatura Max di ieri (ore 12-18) °C</b>	<b>Temperatura Min di oggi (ore 00-08) °C</b>	<b>Precipitazioni ultime 24 ore (ore 08-08) mm</b>
Aosta - Mont-Fleury 577 m. slm	18.0	4.8	0.0
Ayas - Champoluc 1566 m. slm	11.7	-2.8	0.0
Champorcher - Petit-Mont-Blanc 1640 m. slm	13.6	1.0	0.0
Cogne - Gimillan 1785 m. slm	8.2	-2.1	0.0
Courmayeur - Dolonne 1200 m. slm	11.9	4.0	0.0
Donnas - Clapey 341 m. slm	21.5	10.3	0.0
Etroubles - Chevière 1339 m. slm	10.3	2.2	0.0
Gressoney-Saint-Jean - Bieltschocke 1370 m. slm	13.3	0.0	0.0
La Thuile - Les Granges 1637 m. slm	6.5	1.5	0.0
Morgex - Capoluogo 938 m. slm	14.8	6.6	0.0
Nus - Saint-Barthélemy - Osservatorio 1675 m. slm	9.1	1.2	0.0
Rhêmes-Notre-Dame - Chaudanne 1794 m. slm	6.7	0.7	0.2
Saint-Christophe - Aeroporto 545 m. slm	20.0	7.4	0.0
Saint-Vincent - Terme 626 m. slm	20.7	6.9	0.0
Valgrisenche - Menthieu 1859 m. slm	4.7	-1.2	0.6
Valsavarenche - Pont 1951 m. slm	7.1	-1.0	0.0
Valtournenche - Breuil Cervinia 1998 m. slm	6.2	-3.2	0.0
Verrès - Capoluogo 375 m. slm	23.6	8.1	0.0
Villeneuve - S.R. Saint-Nicolas 839 m. slm	16.8	8.1	0.0

*(I dati riportati sono pubblicati con procedura automatica, non risultano pertanto validati)*