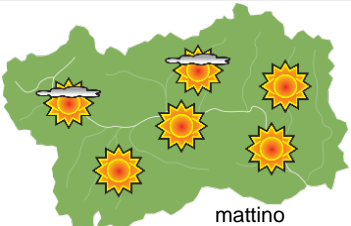
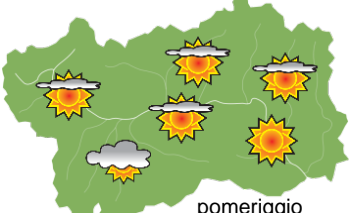
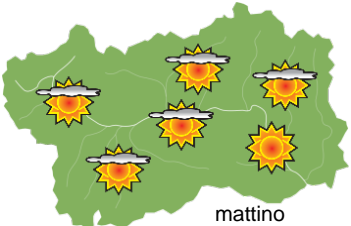
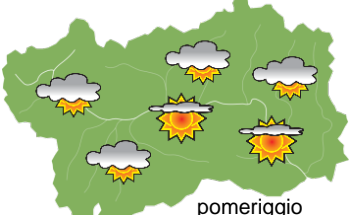
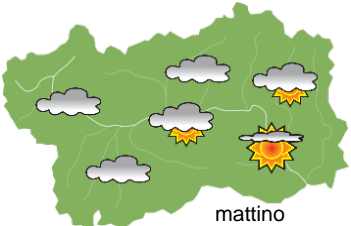
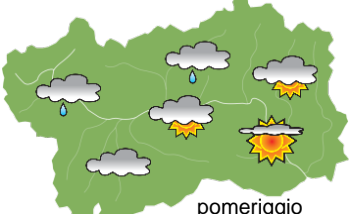





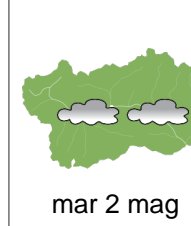
SITUAZIONE SINOTTICA

Sino a sabato la regione alpina è interessata da correnti nordoccidentali legate all'espansione di un promontorio di origine nordafricana. Ad esso è associata aria più mite, umida a partire da venerdì. Il tempo sulla nostra regione resta stabile sino a giovedì. Venerdì e sabato nubi in aumento con qualche debole precipitazione confinata sulle dorsali estere. Da sabato sera è possibile un peggioramento del tempo a causa del cedimento del promontorio di alta pressione, con l'ingresso di una depressione nord-atlantica che porterà precipitazioni ed un abbassamento delle temperature da domenica a tutto martedì.

 <p>mattino</p>	mercoledì 26 aprile 2023		attendibilità: ★★☆☆
	<p>Al mattino cielo sereno con passaggi di velature alte e sottili. Nel pomeriggio ancora per gran parte sereno; sulle montagne di confine occidentali nubi alte più spesse sino a parzialmente nuvoloso.</p> <p>Venti: 3000 m moderati da NW. Sulle testate vallive settentrionali ed occidentali moderati da NW, nella valle centrale tra Aosta e Courmayeur deboli da W; brezze nelle altre vallate.</p> <p>Temperature: in aumento, soprattutto in montagna.</p> <p>Zero termico: 1500 » 2600 m; T 1500: 0 » 10 °C; T 3000: -6 » -3 °C (valori nella libera atmosfera).</p> <p>Pressione: in lieve aumento.</p>		
 <p>pomeriggio</p>	Temperature: <i>montagna (max)</i>	▲	Segnalazioni: nulla da segnalare.
	Temperature: <i>valli (max)</i>	▲	

 <p>mattino</p>	giovedì 27 aprile 2023		attendibilità: ★★☆☆
	<p>Sino al primo pomeriggio cielo sereno con velature alte e sottili. Poi velature in ispessimento a partire da ovest sino a cielo parzialmente nuvoloso, nuvoloso sulla dorsale alpina occidentale con precipitazioni molto deboli dalla tarda serata (limite neve oltre 2500m).</p> <p>Venti: 3000 m moderati da NW. Sulle testate vallive settentrionali ed occidentali da deboli a moderati da NW; brezze nelle valli, moderate nel pomeriggio in bassa valle.</p> <p>Temperature: in alta montagna in aumento. Nelle valli ed in media montagna minime stazionarie, massime in aumento. Presenza di inversione od isoterma attorno a 0°C sino a metà mattina tra 1500 e 2500m circa.</p> <p>Zero termico: 2000 » 2800 m; T 1500: 0 » 12 °C; T 3000: -4 » -2 °C (valori nella libera atmosfera).</p> <p>Pressione: in lieve calo.</p>		
 <p>pomeriggio</p>	Temperature: <i>montagna (min max)</i>	▲ ▲	Segnalazioni: nulla da segnalare.
	Temperature: <i>valli (min max)</i>	◄ ▲	

 <p>mattino</p>	venerdì 28 aprile 2023		attendibilità: ★★☆☆
	<p>Al mattino sulle dorsali di confine estero da nuvoloso a molto nuvoloso ma ancora asciutto; sul settore centro-occidentale da parzialmente nuvoloso a nuvoloso; sul settore orientale poco nuvoloso. Nel pomeriggio generale aumento delle nubi con deboli precipitazioni sulle montagne di confine estero.</p> <p>Venti: 3000 m moderati da NW, forti dal pomeriggio. Sulle testate vallive settentrionali ed occidentali e nella valle centrale tra Aosta e Courmayeur da deboli a moderati da W-NW; brezze nelle altre vallate.</p> <p>Temperature: in generale aumento.</p> <p>Zero termico: 2700 » 3000 m (valori nella libera atmosfera).</p> <p>Pressione: stazionaria.</p>		
 <p>pomeriggio</p>	Temperature: <i>montagna (min max)</i>	▲ ▲	
	Temperature: <i>valli (min max)</i>	▲ ▲	

 <p>sab 29 apr</p>	 <p>dom 30 apr</p>	 <p>lun 1 mag</p>	 <p>mar 2 mag</p>	tendenza successiva attendibilità: ★★☆☆
				<p>Sabato mattina nuvoloso a W, nuvolosità irregolare ad E; nel pomeriggio nubi in aumento. Domenica e lunedì molto nuvoloso con precipitazioni diffuse, più intense domenica; temperature in calo specie in montagna. Martedì tempo in progressivo miglioramento, pomeriggio asciutto ed abbastanza soleggiato.</p>

26/04/2023	Temperatura Max di ieri (ore 12-18) °C	Temperatura Min di oggi (ore 00-08) °C	Precipitazioni ultime 24 ore (ore 08-08) mm
Aosta - Mont-Fleury 577 m. slm	16,2	0,6	0,0
Ayas - Champoluc 1566 m. slm	8,4	-4,2	0,0
Champorcher - Petit-Mont-Blanc 1640 m. slm	11,0	0,0	0,0
Cogne - Gimillan 1785 m. slm	7,1	-3,3	0,0
Courmayeur - Dolonne 1200 m. slm	10,7	1,6	0,2
Donnas - Clapey 341 m. slm	19,6	6,7	0,0
Etroubles - Chevière 1339 m. slm	8,6	-1,1	0,0
Gressoney-Saint-Jean - Bieltschocke 1370 m. slm	11,0	-2,6	0,4
La Thuile - Les Granges 1637 m. slm	5,7	-0,5	0,6
Morgex - Capoluogo 938 m. slm	13,8	1,8	0,0
Nus - Saint-Barthélemy - Osservatorio 1675 m. slm	6,5	0,0	0,0
Rhêmes-Notre-Dame - Chaudanne 1794 m. slm	4,8	-3,7	0,0
Saint-Christophe - Aeroporto 545 m. slm	18,5	2,1	0,0
Saint-Vincent - Terme 626 m. slm	18,9	4,2	0,0
Valgrisenche - Menthiu 1859 m. slm	3,5	-0,1	1,4
Valsavarenche - Pont 1951 m. slm	4,4	-4,0	0,0
Valtournenche - Breuil Cervinia 1998 m. slm	2,5	-4,6	0,0
Verrès - Capoluogo 375 m. slm	22,9	4,8	0,0
Villeneuve - S.R. Saint-Nicolas 839 m. slm	15,1	4,4	0,0

(I dati riportati sono pubblicati con procedura automatica, non risultano pertanto validati)