

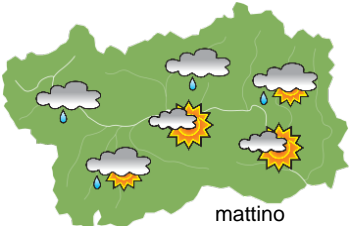
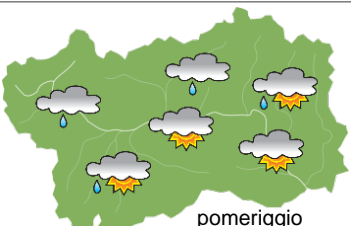
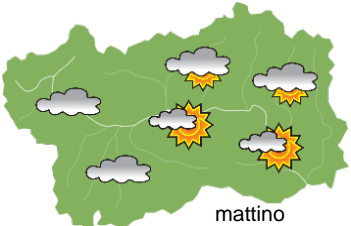
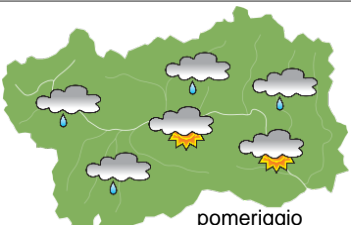






## SITUAZIONE SINOTTICA

Correnti nordoccidentali legate all'espansione di un promontorio di origine nordafricana interessano la nostra regione. L'intrusione di aria più umida venerdì determina un aumento della nuvolosità con qualche debole precipitazione generalmente confinata sulle dorsali estere. Da sabato sera sembra probabile l'ingresso di una depressione nord-atlantica che porterà precipitazioni e un abbassamento delle temperature da domenica. Martedì una rimonta anticiclonica dovrebbe riportare tempo soleggiato e stabile sulla regione.

giovedì 27 aprile 2023		attendibilità: ★★★
 <p>mattino</p>	<p>Velature in ispessimento dal primo pomeriggio a partire da ovest fino a cielo da parzialmente nuvoloso a nuvoloso, in particolare sulla dorsale alpina W dove saranno possibili deboli precipitazioni dalla tarda serata (limite neve a 2100/2400 m circa).</p> <p><b>Venti:</b> 3000 m deboli da NW, in graduale rotazione da W e intensificazione dal pomeriggio; brezze nelle valli, moderate nelle ore centrali, tra deboli e moderati da W in alta valle.</p> <p><b>Temperature:</b> in aumento.</p> <p>Zero termico: 2000 » 2900 m; T 1500: 2 » 12 °C; T 3000: -6 » 0 °C (valori nella libera atmosfera).</p> <p><b>Pressione:</b> in lieve calo.</p>	
 <p>pomeriggio</p>	<p>Temperature: <i>montagna (max)</i> ▲</p>	<p><b>Segnalazioni:</b> nulla da segnalare.</p>
	<p>Temperature: <i>valli (max)</i> ▲</p>	

venerdì 28 aprile 2023		attendibilità: ★★★
 <p>mattino</p>	<p>Presso le dorsali di confine estero nuvoloso o molto nuvoloso per l'intera giornata con precipitazioni generalmente deboli (limite neve oltre 2200/2400 m, in rialzo); altrove nuvolosità irregolare, con nubi più compatte al primo mattino e verso metà pomeriggio in particolare sul settore centro-W.</p> <p><b>Venti:</b> 3000 m forti da W, da fine mattina in rotazione da NW e in intensificazione fino a localmente molto forti; episodi di foehn tra Courmayeur e Aosta, brezze nelle altre valli.</p> <p><b>Temperature:</b> in aumento.</p> <p>Zero termico: 2600 » 3200 m; T 1500: 10 » 19 °C; T 3000: -1 » 2 °C (valori nella libera atmosfera)</p> <p><b>Pressione:</b> in aumento.</p>	
 <p>pomeriggio</p>	<p>Temperature: <i>montagna (min max)</i> ▲ ▲</p>	<p><b>Segnalazioni:</b> nulla da segnalare.</p>
	<p>Temperature: <i>valli (min max)</i> ▲ ▲</p>	

sabato 29 aprile 2023		attendibilità: ★★★
 <p>mattino</p>	<p>Al primo mattino, eccetto addensamenti ad W ancora associati a sporadiche e deboli precipitazioni, cielo prevalentemente sereno. Rapido passaggio a cielo abbastanza nuvoloso per nubi medio-alte, nuvoloso su dorsale, rilievi di confine e a SW con precipitazioni generalmente deboli nel pomeriggio.</p> <p><b>Venti:</b> 3000 m inizialmente moderati da NW, poi in indebolimento fino a deboli di direzione variabile; deboli da W/NW nelle valli.</p> <p><b>Temperature:</b> pressoché stazionarie.</p> <p>Zero termico: 2900 / 3100 m (valori nella libera atmosfera).</p> <p><b>Pressione:</b> in calo.</p>	
 <p>pomeriggio</p>	<p>Temperature: <i>montagna (min max)</i> ◀ ◀</p>	
	<p>Temperature: <i>valli (min max)</i> ◀ ◀</p>	

tendenza successiva				attendibilità: ★★★
 <p>dom 30 apr</p>	 <p>lun 1 mag</p>	 <p>mar 2 mag</p>	 <p>mer 3 mag</p>	<p>Domenica e lunedì molto nuvoloso con precipitazioni diffuse, più intense domenica e sul settore E, temperature in calo specie in montagna. Da martedì via via più sereno con passaggi di nubi alte mercoledì pomeriggio.</p>

<b>27/04/2023</b>	<b>Temperatura Max di ieri (ore 12-18) °C</b>	<b>Temperatura Min di oggi (ore 00-08) °C</b>	<b>Precipitazioni ultime 24 ore (ore 08-08) mm</b>
Aosta - Mont-Fleury 577 m. slm	21,3	3,2	0,0
Ayas - Champoluc 1566 m. slm	12,4	-2,0	0,0
Champorcher - Petit-Mont-Blanc 1640 m. slm	9,6	2,5	0,0
Cogne - Gimillan 1785 m. slm	12,1	-0,9	0,0
Courmayeur - Dolonne 1200 m. slm	15,7	5,3	0,0
Donnas - Clapey 341 m. slm	19,3	8,7	0,0
Etroubles - Chevière 1339 m. slm	14,7	3,5	0,0
Gressoney-Saint-Jean - Bieltschocke 1370 m. slm	13,9	-0,2	0,0
La Thuile - Les Granges 1637 m. slm	10,7	1,9	0,0
Morgex - Capoluogo 938 m. slm	18,6	6,3	0,0
Nus - Saint-Barthélemy - Osservatorio 1675 m. slm	11,8	3,4	0,0
Rhêmes-Notre-Dame - Chaudanne 1794 m. slm	12,1	-1,6	0,0
Saint-Christophe - Aeroporto 545 m. slm	23,6	4,6	0,0
Saint-Vincent - Terme 626 m. slm	22,5	7,1	0,0
Valgrisenche - Menthiu 1859 m. slm	8,7	2,2	0,0
Valsavarenche - Pont 1951 m. slm	9,8	-0,6	0,0
Valtournenche - Breuil Cervinia 1998 m. slm	7,7	-1,6	0,0
Verrès - Capoluogo 375 m. slm	20,5	7,0	0,0
Villeneuve - S.R. Saint-Nicolas 839 m. slm	20,5	9,2	0,0

*(I dati riportati sono pubblicati con procedura automatica, non risultano pertanto validati)*