
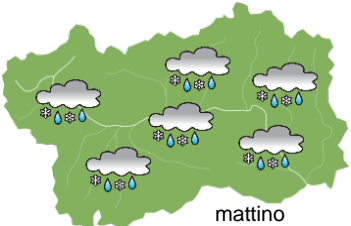
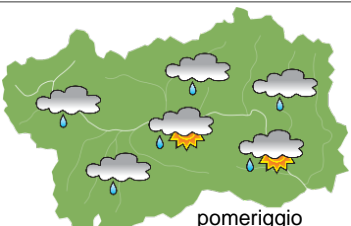
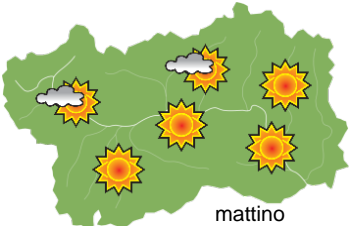
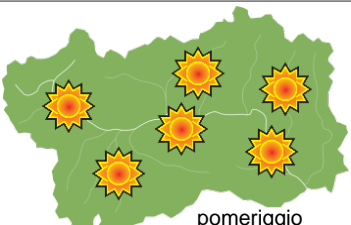






SITUAZIONE SINOTTICA

Inviata da una circolazione polare sull'Atlantico, una serie di onde perturbano il tempo sull'Arco alpino. Dopo il fronte caldo che ieri ha portato pioggia diffusa e neve oltre 2700/2800 m, oggi e domani le precipitazioni fanno parte di un contesto di fronte freddo, con quota della neve decisamente in calo. Tra martedì e giovedì il cielo diventerà più azzurro perché, passata la perturbazione, la circolazione polare forzerà il formarsi di una cresta anticiclonica su Marocco ed Europa occidentale in spostamento verso Est, con intensificazione dei venti e graduale ripresa delle temperature. In seguito le correnti torneranno a essere più perturbate.

		domenica 30 aprile 2023		attendibilità: ★★★
 <p style="text-align: center;">mattino</p>	<p>Molto nuvoloso o coperto, con piogge dalla mattinata, localmente in forma di rovesci, e durante la seconda parte della giornata in quantità anche moderata sui settori di SE e su tutti i rilievi principali, soprattutto dalla sera e nella notte. Quota della neve in progressivo calo a circa 2000 m.</p> <p>Venti: 3000 m da deboli da SE a forti nella notte; da SE nelle valli, generalmente deboli ma con raffiche, soprattutto a SE.</p> <p>Temperature: in lieve calo, più sensibile nelle valli. Zero termico: 2700 » 2900 m; T 1500: 6 » 9 °C; T 3000: -2 » -1 °C (valori nella libera atmosfera).</p> <p>Pressione: stabile.</p>			
	 <p style="text-align: center;">pomeriggio</p>	<p>Temperature: <i>montagna (max)</i> ▼</p>	<p>▼ Segnalazioni: piogge diffuse, più intense a Sud e Est.</p>	
		<p>Temperature: <i>valli (max)</i> ▼</p>		

		lunedì 1 maggio 2023		attendibilità: ★★★
 <p style="text-align: center;">mattino</p>	<p>Molto nuvoloso o coperto, con qualche possibile schiarita durante le ore centrali, poi schiarite sempre più ampie dalla sera, dalla sera. Precipitazioni in mattinata, deboli o sporadiche a NW e più intense sui settori SE, con neve a circa 1800 m; quota neve in rialzo a 2300 m nel pomeriggio quando le precipitazioni si indeboliranno ritirandosi sui rilievi più alti, per poi esaurirsi nella notte.</p> <p>Venti: 3000 m da moderati da SE a deboli durante le ore centrali, poi da N/NW, fino a forti; generalmente deboli da SE nelle valli, poi foehn in sviluppo a partire dalle valli superiori.</p> <p>Temperature: in calo sensibile. Zero termico: 2100 » 2600 m; T 1500: 3 » 7 °C; T 3000: -4 » -3 °C (valori nella libera atmosfera).</p> <p>Pressione: abbastanza stabile.</p>			
	 <p style="text-align: center;">pomeriggio</p>	<p>Temperature: <i>montagna (min max)</i> ▼ ▼</p>	<p>▼ ▼ Segnalazioni: piogge diffuse, più intense a Sud ed Est, nevicate in media montagna al mattino.</p>	
		<p>Temperature: <i>valli (min max)</i> ▼ ▼</p>		

		martedì 2 maggio 2023		attendibilità: ★★★
 <p style="text-align: center;">mattino</p>	<p>Giornata soleggiata e ventosa, con qualche nuvola alta o medio-alta di passaggio.</p> <p>Venti: 3000 m forti settentrionali in attenuazione; foehn nelle valli.</p> <p>Temperature: in rialzo. Zero termico: 2400 » 2800 m (valori nella libera atmosfera).</p> <p>Pressione: in ripresa dal pomeriggio.</p>			
	 <p style="text-align: center;">pomeriggio</p>	<p>Temperature: <i>montagna (min max)</i> ▲ ▲</p>	<p>▲ ▲</p>	
		<p>Temperature: <i>valli (min max)</i> ▲ ▲</p>		

				tendenza successiva	attendibilità: ★★★
 <p style="text-align: center;">mer 3 mag</p>	 <p style="text-align: center;">gio 4 mag</p>	 <p style="text-align: center;">ven 5 mag</p>	 <p style="text-align: center;">sab 6 mag</p>	<p>Mercoledì soleggiato, velature alte e sottili e cumuli giovedì, nuvolosità più estesa venerdì, deboli precipitazioni sabato.</p>	

30/04/2023	Temperatura Max di ieri (ore 12-18) °C	Temperatura Min di oggi (ore 00-08) °C	Precipitazioni ultime 24 ore (ore 08-08) mm
Aosta - Mont-Fleury 577 m. slm	19.7	10.3	0.2
Ayas - Champoluc 1566 m. slm	12.4	6.0	0.4
Champorcher - Petit-Mont-Blanc 1640 m. slm	11.1	6.9	1.0
Cogne - Gimillan 1785 m. slm	12.8	4.6	0.6
Courmayeur - Dolonne 1200 m. slm	16.4	7.8	0.2
Donnas - Clapey 341 m. slm	21.1	14.1	1.2
Etroubles - Chevière 1339 m. slm	15.5	6.6	0.0
Gressoney-Saint-Jean - Bieltschocke 1370 m. slm	14.3	7.4	0.0
La Thuile - Les Granges 1637 m. slm	12.7	5.0	0.4
Morgex - Capoluogo 938 m. slm	19.0	9.0	0.2
Nus - Saint-Barthélemy - Osservatorio 1675 m. slm	11.1	6.7	0.2
Rhêmes-Notre-Dame - Chaudanne 1794 m. slm	13.1	3.9	0.6
Saint-Christophe - Aeroporto 545 m. slm	20.8	11.7	0.4
Saint-Vincent - Terme 626 m. slm	21.5	12.6	0.2
Valgrisenche - Menthieu 1859 m. slm	10.1	5.3	0.0
Valsavarenche - Pont 1951 m. slm	11.0	4.4	0.2
Valtournenche - Breuil Cervinia 1998 m. slm	9.0	2.9	0.2
Verrès - Capoluogo 375 m. slm	21.9	13.7	0.4
Villeneuve - S.R. Saint-Nicolas 839 m. slm	19.7	10.9	0.0

(I dati riportati sono pubblicati con procedura automatica, non risultano pertanto validati)