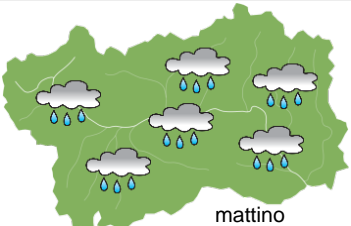
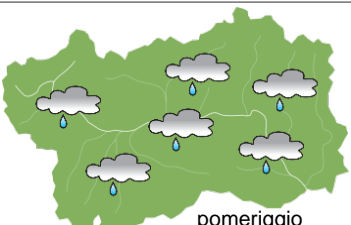
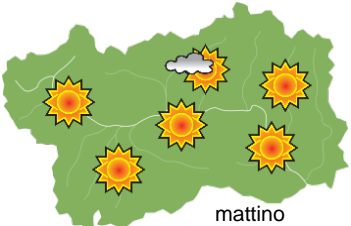
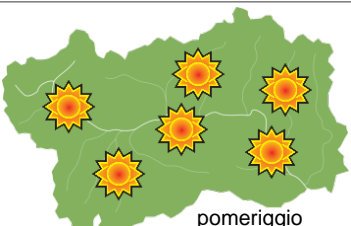

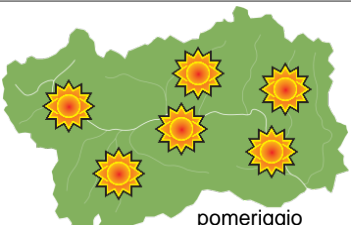




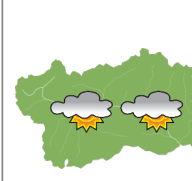
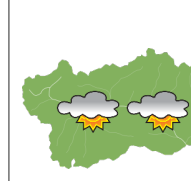
SITUAZIONE SINOTTICA

Una saccatura sulla nostra Penisola determina le attuali precipitazioni che tenderanno ad attenuarsi nel corso della giornata odierna, per il graduale allontanamento della stessa, per poi lasciar spazio a ampie schiarite fino a metà settimana per l'espansione di un promontorio anticiclonico.

 <p>mattino</p>		lunedì 1 maggio 2023		attendibilità: ★★★
		<p>Coperto con precipitazioni, più deboli a NW e via via più intense verso SE, in graduale attenuazione nel corso della giornata e cessazione in serata. Limite neve da circa 1800 m in rialzo verso 2300 m. Qualche schiarita, più ampia dalla tarda serata.</p> <p>Venti: 3000 m SE deboli o moderati, in rotazione e rinforzo da NW, localmente anche forti; generalmente deboli da SE nelle valli, poi foehn in sviluppo a partire dalle valli superiori.</p> <p>Temperature: in calo.</p> <p>Zero termico: 2100 » 2600 m; T 1500: 3 » 7 °C; T 3000: -4 » -3 °C (valori nella libera atmosfera).</p> <p>Pressione: stabile.</p>		
 <p>pomeriggio</p>		Temperature: <i>montagna (max)</i>	▼	Segnalazioni: piogge diffuse, più intense a Sud ed Est, nevicate in media montagna al mattino.
		Temperature: <i>valli (max)</i>	▼	

 <p>mattino</p>		martedì 2 maggio 2023		attendibilità: ★★★
		<p>Sereno o poco nuvoloso.</p> <p>Venti: 3000 m da moderati a forti settentrionali in attenuazione; foehn nelle valli.</p> <p>Temperature: in rialzo.</p> <p>Zero termico: 2400 » 2800 m; T 1500: 6 » 11 °C; T 3000: -6 » -2 °C (valori nella libera atmosfera).</p> <p>Pressione: in lieve aumento dal pomeriggio.</p>		
 <p>pomeriggio</p>		Temperature: <i>montagna (min max)</i>	▲ ▲	Segnalazioni: nulla da segnalare.
		Temperature: <i>valli (min max)</i>	▲ ▲	

 <p>mattino</p>		mercoledì 3 maggio 2023		attendibilità: ★★★
		<p>Sereno o poco nuvoloso.</p> <p>Venti: 3000 m NE deboli in rotazione da N; brezze nelle valli.</p> <p>Temperature: in aumento, specie in montagna.</p> <p>Zero termico: 2700 » 3200 m (valori nella libera atmosfera).</p> <p>Pressione: in lieve aumento.</p>		
 <p>pomeriggio</p>		Temperature: <i>montagna (min max)</i>	▲ ▲	
		Temperature: <i>valli (min max)</i>	▲ ▲	

 <p>gio 4 mag</p>				 <p>ven 5 mag</p>				 <p>sab 6 mag</p>				 <p>dom 7 mag</p>			
tendenza successiva												attendibilità: ★★★			
<p>Graduale aumento della nuvolosità con qualche possibile debole precipitazione.</p>															

01/05/2023	Temperatura Max di ieri (ore 12-18) °C	Temperatura Min di oggi (ore 00-08) °C	Precipitazioni ultime 24 ore (ore 08-08) mm
Aosta - Mont-Fleury 577 m. slm	13,7	8,6	20,8
Ayas - Champoluc 1566 m. slm	7,9	2,8	35,4
Champorcher - Petit-Mont-Blanc 1640 m. slm	7,4	2,9	35,0
Cogne - Gimillan 1785 m. slm	7,2	-0,3	25,0
Courmayeur - Dolonne 1200 m. slm	11,0	3,6	27,8
Donnas - Clapey 341 m. slm	14,8	10,7	49,8
Etroubles - Chevière 1339 m. slm	8,9	3,1	26,6
Gressoney-Saint-Jean - Bieltschocke 1370 m. slm	9,4	4,5	33,6
La Thuile - Les Granges 1637 m. slm	7,5	0,1	29,0
Morgex - Capoluogo 938 m. slm	12,6	5,1	31,6
Nus - Saint-Barthélemy - Osservatorio 1675 m. slm	7,3	3,0	23,2
Rhêmes-Notre-Dame - Chaudanne 1794 m. slm	6,8	0,4	20,8
Saint-Christophe - Aeroporto 545 m. slm	14,6	9,4	15,6
Saint-Vincent - Terme 626 m. slm	14,3	9,1	24,6
Valgrisenche - Menthiu 1859 m. slm	6,0	0,3	24,2
Valsavarenche - Pont 1951 m. slm	6,7	0,3	30,4
Valtournenche - Breuil Cervinia 1998 m. slm	4,9	0,2	26,8
Verrès - Capoluogo 375 m. slm	15,2	10,8	6,8
Villeneuve - S.R. Saint-Nicolas 839 m. slm	13,0	6,9	20,4

(I dati riportati sono pubblicati con procedura automatica, non risultano pertanto validati)