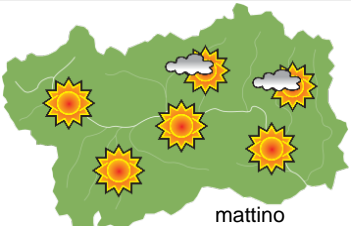
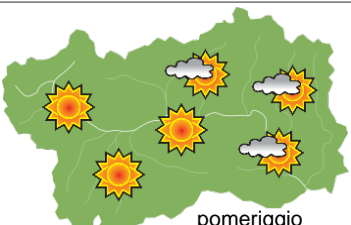

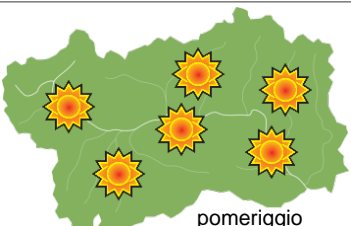
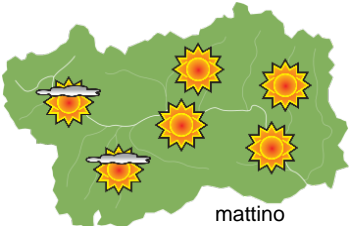
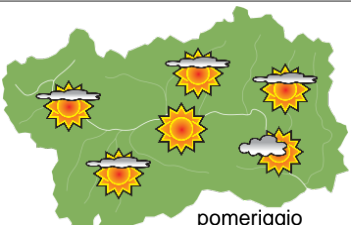






## SITUAZIONE SINOTTICA

Sino a giovedì la presenza di una struttura di alta pressione sulla Francia mantiene il tempo stabile sulla nostra regione, con un sensibile aumento delle temperature in alta montagna. Nel corso di giovedì il cedimento della struttura di alta pressione permette il passaggio di aria più umida atlantica sulla regione alpina, con tempo più variabile e qualche rovescio sulla Valle d'Aosta, specie venerdì pomeriggio e domenica.

<b>martedì 2 maggio 2023</b>		attendibilità: ★★☆☆					
 mattino	<p>Al mattino sulle montagne di confine N ancora qualche addensamento, in dissolvimento nel corso delle ore; sereno sul resto della regione. Nel pomeriggio sereno o poco nuvoloso, qualche cumulo sulle montagne di confine N ed in bassa valle verso fine pomeriggio dove non è escluso un occasionale e breve piovasco.</p> <p><b>Venti:</b> 3000 m da NE da deboli a moderati, localmente forti tra val Ferret e Valpelline. Sulle testate vallive occidentali e settentrionali moderati da NE; nelle vallate occidentali e centrali da deboli a localmente moderati da W-NW; brezze da SE-E nelle altre vallate.</p> <p><b>Temperature:</b> in aumento. Zero termico: 2000 » 2800 m; T 1500: 4 » 12 °C; T 3000: -3 » -1 °C (valori nella libera atmosfera).</p> <p><b>Pressione:</b> in aumento dal pomeriggio.</p>						
 pomeriggio	<table border="1"> <tr> <td>Temperature: <i>montagna (max)</i></td> <td style="text-align: center;">▲</td> <td rowspan="2"><b>Segnalazioni:</b> nulla da segnalare.</td> </tr> <tr> <td>Temperature: <i>valli (max)</i></td> <td style="text-align: center;">▲</td> </tr> </table>	Temperature: <i>montagna (max)</i>	▲	<b>Segnalazioni:</b> nulla da segnalare.	Temperature: <i>valli (max)</i>	▲	
Temperature: <i>montagna (max)</i>	▲	<b>Segnalazioni:</b> nulla da segnalare.					
Temperature: <i>valli (max)</i>	▲						

<b>mercoledì 3 maggio 2023</b>		attendibilità: ★★☆☆					
 mattino	<p>Cielo generalmente sereno per tutta la giornata. Possibili foschie o locali nubi basse sino al mattino presto nella valle centrale.</p> <p><b>Venti:</b> 3000 m da N-NE deboli. Brezze da SE-E nelle valli.</p> <p><b>Temperature:</b> nelle valli minime in calo, massime stazionarie. In montagna in aumento, sensibile in alta montagna. Presenza di inversione termica o di isoterma attorno a 0°C sino a metà mattina tra 2000 e 2600m circa.</p> <p>Zero termico: 2500 » 3200 m; T 1500: 3 » 14 °C; T 3000: -4 » 2 °C (valori nella libera atmosfera).</p> <p><b>Pressione:</b> in lieve calo.</p>						
 pomeriggio	<table border="1"> <tr> <td>Temperature: <i>montagna (min max)</i></td> <td style="text-align: center;">▲ ▲</td> <td rowspan="2"><b>Segnalazioni:</b> nulla da segnalare.</td> </tr> <tr> <td>Temperature: <i>valli (min max)</i></td> <td style="text-align: center;">▼ ◀</td> </tr> </table>	Temperature: <i>montagna (min max)</i>	▲ ▲	<b>Segnalazioni:</b> nulla da segnalare.	Temperature: <i>valli (min max)</i>	▼ ◀	
Temperature: <i>montagna (min max)</i>	▲ ▲	<b>Segnalazioni:</b> nulla da segnalare.					
Temperature: <i>valli (min max)</i>	▼ ◀						

<b>giovedì 4 maggio 2023</b>		attendibilità: ★★☆☆				
 mattino	<p>Sino a metà mattina cielo sereno. Poi passaggi di nubi alte e sottili; nel pomeriggio qualche cumulo in bassa valle al confine col Piemonte.</p> <p><b>Venti:</b> 3000 m da NW deboli. Brezze da SE-E nelle valli.</p> <p><b>Temperature:</b> nelle valli in lieve aumento. In montagna minime in aumento, sensibile in alta montagna, massime in lieve aumento.</p> <p>Zero termico: 3100 » 3500 m (valori nella libera atmosfera).</p> <p><b>Pressione:</b> in lieve calo.</p>					
 pomeriggio	<table border="1"> <tr> <td>Temperature: <i>montagna (min max)</i></td> <td style="text-align: center;">▲ ▲</td> </tr> <tr> <td>Temperature: <i>valli (min max)</i></td> <td style="text-align: center;">▲ ▲</td> </tr> </table>	Temperature: <i>montagna (min max)</i>	▲ ▲	Temperature: <i>valli (min max)</i>	▲ ▲	
Temperature: <i>montagna (min max)</i>	▲ ▲					
Temperature: <i>valli (min max)</i>	▲ ▲					

<b>tendenza successiva</b>				attendibilità: ★★☆☆
 ven 5 mag	 sab 6 mag	 dom 7 mag	 lun 8 mag	<p>Venerdì mattina cielo velato; nubi in aumento nel pomeriggio con qualche rovescio in montagna ed in bassa valle a fine pomeriggio. Sabato asciutto, cielo velato; nubi in aumento dalla serata. Domenica da nuvoloso a molto nuvoloso con rovesci diffusi nelle ore centrali; miglioramento dalla serata. Lunedì asciutto ed abbastanza soleggiato.</p>

<b>02/05/2023</b>	<b>Temperatura Max di ieri (ore 12-18) °C</b>	<b>Temperatura Min di oggi (ore 00-08) °C</b>	<b>Precipitazioni ultime 24 ore (ore 08-08) mm</b>
Aosta - Mont-Fleury 577 m. slm	10,2	6,0	13,8
Ayas - Champoluc 1566 m. slm	4,6	1,2	14,2
Champorcher - Petit-Mont-Blanc 1640 m. slm	4,3	2,9	15,8
Cogne - Gimillan 1785 m. slm	2,4	0,0	14,8
Courmayeur - Dolonne 1200 m. slm	8,1	5,4	10,0
Donnas - Clapey 341 m. slm	11,7	10,1	20,0
Etroubles - Chevière 1339 m. slm	6,5	4,2	15,6
Gressoney-Saint-Jean - Bieltschocke 1370 m. slm	7,0	2,3	13,4
La Thuile - Les Granges 1637 m. slm	5,2	1,0	9,2
Morgex - Capoluogo 938 m. slm	8,4	3,8	11,6
Nus - Saint-Barthélemy - Osservatorio 1675 m. slm	3,7	2,7	11,2
Rhêmes-Notre-Dame - Chaudanne 1794 m. slm	4,3	0,1	14,8
Saint-Christophe - Aeroporto 545 m. slm	11,3	6,4	11,2
Saint-Vincent - Terme 626 m. slm	10,3	7,2	13,0
Valgrisenche - Menthieu 1859 m. slm	3,0	1,2	14,8
Valsavarenche - Pont 1951 m. slm	2,5	-0,6	15,8
Valtournenche - Breuil Cervinia 1998 m. slm	3,7	0,2	9,2
Verrès - Capoluogo 375 m. slm	11,5	8,8	0,0
Villeneuve - S.R. Saint-Nicolas 839 m. slm	9,5	7,3	15,0

*(I dati riportati sono pubblicati con procedura automatica, non risultano pertanto validati)*