
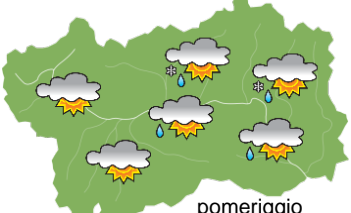
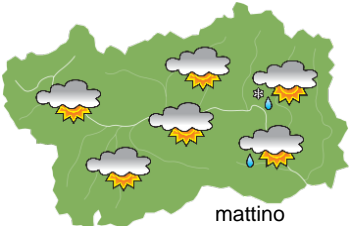
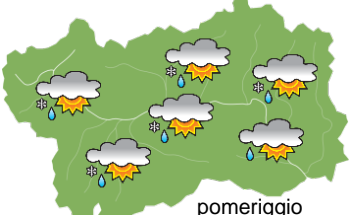
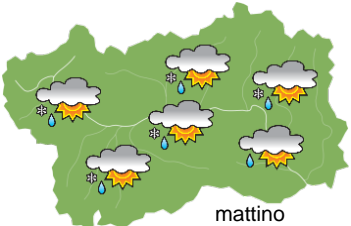
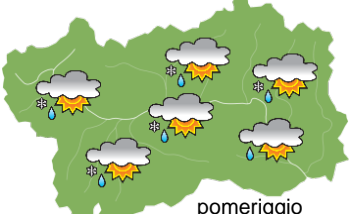






SITUAZIONE SINOTTICA

Una fredda circolazione depressionaria sul Mediterraneo occidentale determinerà lo stato del tempo in Valle d'Aosta fino al week-end, con annuvolamenti e qualche rovescio, in seguito è attesa la parziale espansione di un promontorio anticiclonico verso l'Europa occidentale.

 <p>mattino</p>	giovedì 11 maggio 2023		attendibilità: ★★★
	<p>Soleggiato, con qualche nuvola; nubi in aumento, rovesci sparsi dal pomeriggio, più probabili nel settore sud-orientale, nevosi oltre 2200 m. Venti: 3000 m moderati settentrionali, in attenuazione e rotazione da NE; episodi di foehn nelle valli. Temperature: in lieve calo. Zero termico: 2000 » 2600 m; T 1500: 2 » 9 °C; T 3000: -7 » -4 °C (valori nella libera atmosfera). Pressione: in lieve calo.</p>		
 <p>pomeriggio</p>	Temperature: <i>montagna (max)</i>	▼	Segnalazioni: nulla da segnalare.
	Temperature: <i>valli (max)</i>	▼	

 <p>mattino</p>	venerdì 12 maggio 2023		attendibilità: ★★★
	<p>Molto nuvoloso, con rovesci sparsi, nevosi oltre 1800-2000 m, più probabili dal pomeriggio, alternati a temporanee schiarite. Venti: 3000 m deboli orientali, in rotazione da SE; brezze nelle valli. Temperature: minime in lieve aumento in montagna, massime in lieve calo nelle valli. Zero termico: 2000 » 2400 m; T 1500: 2 » 8 °C; T 3000: -6 » -4 °C (valori nella libera atmosfera). Pressione: in lieve aumento.</p>		
 <p>pomeriggio</p>	Temperature: <i>montagna (min max)</i>	▲ ◀	Segnalazioni: nulla da segnalare.
	Temperature: <i>valli (min max)</i>	◀ ▼	

 <p>mattino</p>	sabato 13 maggio 2023		attendibilità: ★★★
	<p>Molto nuvoloso, con rovesci sparsi, nevosi oltre 2000 m, alternati a qualche schiarita. Venti: 3000 m deboli sud-orientali; brezze nelle valli. Temperature: in lieve aumento in montagna Zero termico: 2100 » 2500 m (valori nella libera atmosfera). Pressione: stazionaria.</p>		
 <p>pomeriggio</p>	Temperature: <i>montagna (min max)</i>	▲ ▲	
	Temperature: <i>valli (min max)</i>	◀ ▶	

 <p>dom 14 mag</p>				 <p>lun 15 mag</p>				 <p>mar 16 mag</p>				 <p>mer 17 mag</p>				tendenza successiva		attendibilità: ★★★
<p>Domenica e lunedì qualche rovescio alternato a schiarite, martedì nuvolosità irregolare, mercoledì abbastanza soleggiato.</p>																		

11/05/2023	Temperatura Max di ieri (ore 12-18) °C	Temperatura Min di oggi (ore 00-08) °C	Precipitazioni ultime 24 ore (ore 08-08) mm
Aosta - Mont-Fleury 577 m. slm	19.4	8.4	0.0
Ayas - Champoluc 1566 m. slm	12.2	-0.5	0.6
Champorcher - Petit-Mont-Blanc 1640 m. slm	9.0	1.3	0.0
Cogne - Gimillan 1785 m. slm	10.8	-1.2	0.0
Courmayeur - Dolonne 1200 m. slm	14.8	4.6	0.0
Donnas - Clapey 341 m. slm	17.3	11.0	0.0
Etroubles - Chevière 1339 m. slm	12.0	6.2	0.0
Gressoney-Saint-Jean - Bieltschocke 1370 m. slm	12.2	1.7	0.2
La Thuile - Les Granges 1637 m. slm	9.4	1.6	0.0
Morgex - Capoluogo 938 m. slm	17.2	6.6	0.0
Nus - Saint-Barthélemy - Osservatorio 1675 m. slm	12.0	2.6	0.0
Rhêmes-Notre-Dame - Chaudanne 1794 m. slm	11.9	-0.8	0.0
Saint-Christophe - Aeroporto 545 m. slm	22.7	10.9	0.0
Saint-Vincent - Terme 626 m. slm	19.8	8.8	0.2
Valgrisenche - Menthieu 1859 m. slm	6.4	1.0	0.0
Valsavarenche - Pont 1951 m. slm	9.8	-0.8	0.0
Valtournenche - Breuil Cervinia 1998 m. slm	9.2	-0.6	0.0
Verrès - Capoluogo 375 m. slm	19.6	8.8	0.0
Villeneuve - S.R. Saint-Nicolas 839 m. slm	19.0	9.4	0.0

(I dati riportati sono pubblicati con procedura automatica, non risultano pertanto validati)