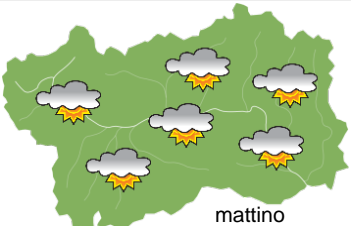
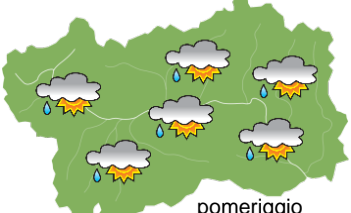
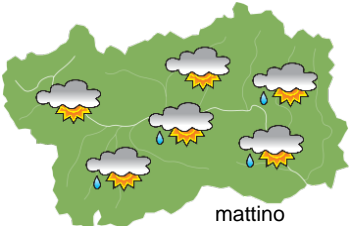
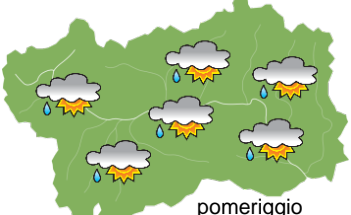
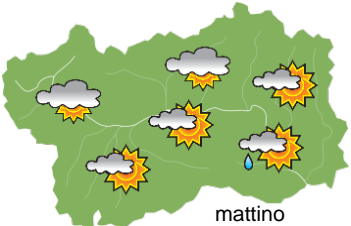
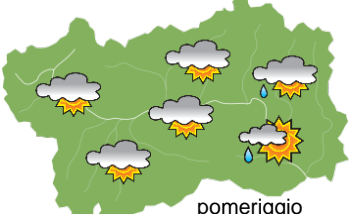






SITUAZIONE SINOTTICA

L'Europa è interessata dalla presenza di una saccatura con pressione che risulta essere piuttosto livellata sulle Alpi: ne conseguono condizioni di variabilità atmosferica che porterà l'alternarsi di schiarite ad addensamenti forieri di qualche rovescio sparso.

venerdì 12 maggio 2023		attendibilità: ★★☆☆
 mattino	<p>Inizialmente abbastanza soleggiato con graduale aumento della nuvolosità associato a qualche rovescio sparso, più probabile nella seconda parte della giornata, nevoso oltre 1800-2000 m circa.</p> <p>Venti: 3000 m deboli orientali; brezze nelle valli.</p> <p>Temperature: in lieve calo nelle valli.</p> <p>Zero termico: 2200 » 2400 m; T 1500: 3 » 8 °C; T 3000: -7 » -4 °C (valori nella libera atmosfera).</p> <p>Pressione: in lieve aumento.</p>	
 pomeriggio	<p>Temperature: <i>montagna (max)</i> ⬅</p> <p>Temperature: <i>valli (max)</i> ▼</p>	<p>Segnalazioni: nulla da segnalare.</p>

sabato 13 maggio 2023		attendibilità: ★★☆☆
 mattino	<p>Abbastanza nuvoloso con qualche schiarita alternata a rovesci sparsi, nevosi oltre 2000 m.</p> <p>Venti: 3000 m deboli sud-orientali; brezze nelle valli.</p> <p>Temperature: in lieve aumento in alta montagna</p> <p>Zero termico: 2200 » 2600 m; T 1500: 5 » 8 °C; T 3000: -7 » -3 °C (valori nella libera atmosfera).</p> <p>Pressione: pressoché stazionaria.</p>	
 pomeriggio	<p>Temperature: <i>montagna (min max)</i> ▲ ▲</p> <p>Temperature: <i>valli (min max)</i> ⬅ ⬅</p>	<p>Segnalazioni: nulla da segnalare.</p>

domenica 14 maggio 2023		attendibilità: ★★☆☆
 mattino	<p>Nuvolosità irregolare con qualche ampia schiarita e qualche possibile rovescio, più probabile sui rilievi e sul settore sud-orientale.</p> <p>Venti: 3000 m deboli variabili in rotazione da N al pomeriggio; deboli variabili in rotazione da NW al pomeriggio nelle valli.</p> <p>Temperature: senza variazioni di rilievo.</p> <p>Zero termico: 2200 » 2700 m (valori nella libera atmosfera).</p> <p>Pressione: in calo.</p>	
 pomeriggio	<p>Temperature: <i>montagna (min max)</i> ⬅ ⬅</p> <p>Temperature: <i>valli (min max)</i> ⬅ ⬅</p>	

tendenza successiva				attendibilità: ★★☆☆
 lun 15 mag	 mar 16 mag	 mer 17 mag	 gio 18 mag	<p>Tempo variabile che alternerà schiarite ad addensamenti, forieri di qualche rovescio. Le temperature tenderanno ad aumentare.</p>

12/05/2023	Temperatura Max di ieri (ore 12-18) °C	Temperatura Min di oggi (ore 00-08) °C	Precipitazioni ultime 24 ore (ore 08-08) mm
Aosta - Mont-Fleury 577 m. slm	19,1	5,0	0,0
Ayas - Champoluc 1566 m. slm	10,1	0,6	2,8
Champorcher - Petit-Mont-Blanc 1640 m. slm	8,9	2,2	0,0
Cogne - Gimillan 1785 m. slm	10,1	0,7	1,0
Courmayeur - Dolonne 1200 m. slm	13,7	3,2	0,0
Donnas - Clapey 341 m. slm	21,1	8,4	0,0
Etroubles - Chevière 1339 m. slm	12,0	1,9	0,0
Gressoney-Saint-Jean - Bieltschocke 1370 m. slm	11,7	1,8	2,4
La Thuile - Les Granges 1637 m. slm	8,8	0,6	0,0
Morgex - Capoluogo 938 m. slm	17,2	3,8	0,0
Nus - Saint-Barthélemy - Osservatorio 1675 m. slm	9,1	1,9	0,0
Rhêmes-Notre-Dame - Chaudanne 1794 m. slm	10,3	0,2	0,2
Saint-Christophe - Aeroporto 545 m. slm	22,4	6,9	0,0
Saint-Vincent - Terme 626 m. slm	20,0	7,6	0,6
Valgrisenche - Menthiu 1859 m. slm	7,9	0,7	0,6
Valsavarenche - Pont 1951 m. slm	8,5	1,2	1,8
Valtournenche - Breuil Cervinia 1998 m. slm	6,9	-1,2	0,0
Verrès - Capoluogo 375 m. slm	23,8	8,7	0,0
Villeneuve - S.R. Saint-Nicolas 839 m. slm	19,5	6,8	0,0

(I dati riportati sono pubblicati con procedura automatica, non risultano pertanto validati)