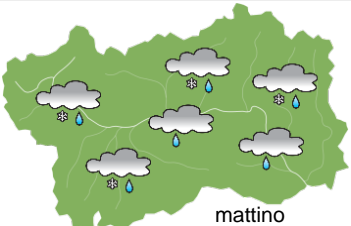

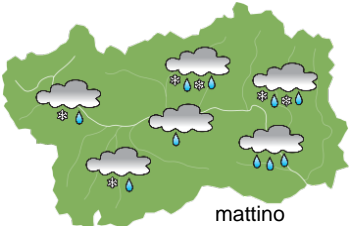
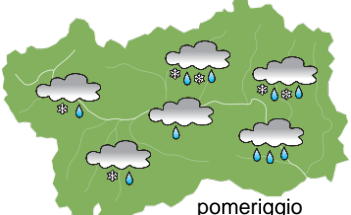
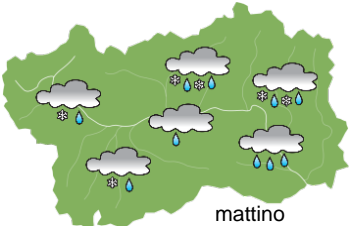
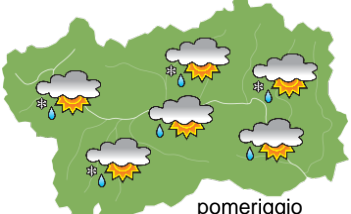






## SITUAZIONE SINOTTICA

Un minimo sul Mediterraneo determina fino a domenica un flusso di correnti umide meridionali verso la Valle d'Aosta, con precipitazioni più intense nel settore sud-orientale, in seguito si avrà una parziale rimonta anticiclonica, con schiarite alternate ad annuvolamenti probabilmente per buona parte della prossima settimana.

|  |  |   |                               |
|--|--|---|-------------------------------|
|  <p>mattino</p>    | <b>venerdì 19 maggio 2023</b>  |   | attendibilità: ★★☆☆           |
|  | <p>Molto nuvoloso, con rovesci sparsi, più intensi nel settore sud-orientale, neve da 2000 a 2300 m.<br/> <b>Venti:</b> 3000 m da deboli a moderati sud-orientali; deboli sud-orientali nelle valli.<br/> <b>Temperature:</b> in lieve calo.<br/>           Zero termico: 2300 » 2600 m; T 1500: 5 » 8 °C; T 3000: -4 » -3 °C (valori nella libera atmosfera).<br/> <b>Pressione:</b> in lieve calo.</p> |   |                               |
|  <p>pomeriggio</p> | Temperature: <i>montagna (max)</i>   | ▼ | <b>Segnalazioni:</b> rovesci. |
|  | Temperature: <i>valli (max)</i>  | ▼ |                               |

|  |  |     |  |
|--|--|-----|--|
|  <p>mattino</p>     | <b>sabato 20 maggio 2023</b>   |     | attendibilità: ★★☆☆                          |
|  | <p>Precipitazioni diffuse, intense presso il Piemonte, deboli in alta valle, neve da 2000 a 2400 m.<br/> <b>Venti:</b> 3000 m da moderati a forti sud-orientali; brezze nelle valli.<br/> <b>Temperature:</b> in lieve aumento tranne le minime nelle valli.<br/>           Zero termico: 2300 » 2700 m; T 1500: 5 » 9 °C; T 3000: -3 » -2 °C (valori nella libera atmosfera).<br/> <b>Pressione:</b> in calo.</p> |     |  |
|  <p>pomeriggio</p> | Temperature: <i>montagna (min max)</i>   | ▲ ▲ | <b>Segnalazioni:</b> precipitazioni intense. |
|  | Temperature: <i>valli (min max)</i>  | ◄ ▲ |  |

|  |   |     |                     |
|--|---|-----|---------------------|
|  <p>mattino</p>    | <b>domenica 21 maggio 2023</b>  |     | attendibilità: ★★☆☆ |
|  | <p>Precipitazioni diffuse al mattino, intense presso il Piemonte, deboli in alta valle, neve da 2300 a 2600 m; qualche schiarita dal pomeriggio.<br/> <b>Venti:</b> 3000 m forti sud-orientali, in attenuazione; brezze nelle valli.<br/> <b>Temperature:</b> in lieve aumento.<br/>           Zero termico: 2600 » 3000 m (valori nella libera atmosfera).<br/> <b>Pressione:</b> stazionaria.</p> |     |                     |
|  <p>pomeriggio</p> | Temperature: <i>montagna (min max)</i>  | ▲ ▲ |                     |
|  | Temperature: <i>valli (min max)</i>   | ▲ ▲ |                     |

|   |   |   |   |                     |
|---|---|---|---|---------------------|
| <b>tendenza successiva</b>  |   |   |   | attendibilità: ★★☆☆ |
| <p>Lunedì abbastanza soleggiato, da martedì a giovedì nuvolosità irregolare con schiarite alternate a qualche rovescio.</p> |   |   |   |                     |
|  <p>lun 22 mag</p>                        |  <p>mar 23 mag</p> |  <p>mer 24 mag</p> |  <p>gio 25 mag</p> |                     |

| <b>19/05/2023</b>                                 | <b>Temperatura Max<br/>di ieri<br/>(ore 12-18)<br/>°C</b> | <b>Temperatura Min<br/>di oggi<br/>(ore 00-08)<br/>°C</b> | <b>Precipitazioni<br/>ultime 24 ore<br/>(ore 08-08)<br/>mm</b> |
|---|---|---|--|
| Aosta - Mont-Fleury 577 m. slm                    | 18.6  | 10.7  | 1.0  |
| Ayas - Champoluc 1566 m. slm                      | 9.5   | 4.7   | 4.0  |
| Champorcher - Petit-Mont-Blanc 1640 m. slm        | 6.9   | 3.0   | 5.0  |
| Cogne - Gimillan 1785 m. slm                      | 10.3  | 3.2   | 2.4  |
| Courmayeur - Dolonne 1200 m. slm                  | 14.4  | 7.8   | 6.6  |
| Donnas - Clapey 341 m. slm                        | 17.2  | 11.7  | 6.6  |
| Etroubles - Chevière 1339 m. slm                  | 13.2  | 6.1   | 2.2  |
| Gressoney-Saint-Jean - Bieltschocke 1370 m. slm   | 10.1  | 5.6   | 9.8  |
| La Thuile - Les Granges 1637 m. slm               | 9.7   | 4.4   | 4.4  |
| Morgex - Capoluogo 938 m. slm                     | 17.1  | 9.1   | 3.4  |
| Nus - Saint-Barthélemy - Osservatorio 1675 m. slm | 10.3  | 4.2   | 2.8  |
| Rhêmes-Notre-Dame - Chaudanne 1794 m. slm         | 9.3   | 3.5   | 4.2  |
| Saint-Christophe - Aeroporto 545 m. slm           | 20.4  | 11.3  | 1.4  |
| Saint-Vincent - Terme 626 m. slm                  | 18.9  | 10.5  | 2.8  |
| Valgrisenche - Menthiu 1859 m. slm                | 9.2   | 3.0   | 6.4  |
| Valsavarenche - Pont 1951 m. slm                  | 7.4   | 2.8   | 4.8  |
| Valtournenche - Breuil Cervinia 1998 m. slm       | 8.9   | 1.7   | 3.2  |
| Verrès - Capoluogo 375 m. slm                     | 18.1  | 12.4  | 3.6  |
| Villeneuve - S.R. Saint-Nicolas 839 m. slm        | 20.4  | 9.6   | 2.8  |

*(I dati riportati sono pubblicati con procedura automatica, non risultano pertanto validati)*