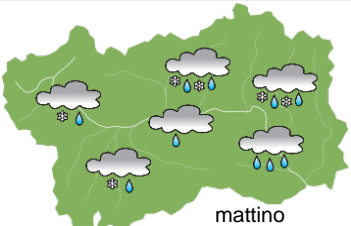

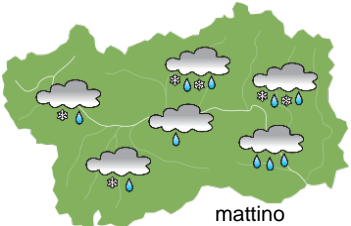
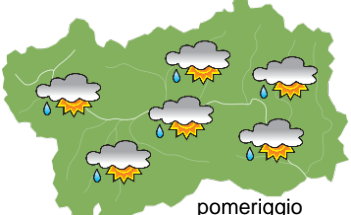

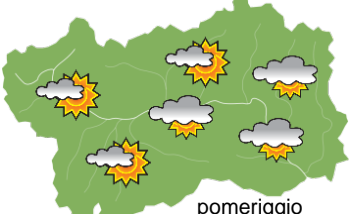






## SITUAZIONE SINOTTICA

Un minimo sul Mediterraneo determina un flusso di correnti umide meridionali verso la Valle d'Aosta, con precipitazioni fino a domattina, più intense nel settore sud-orientale, in seguito si avrà una parziale rimonta anticiclonica, con schiarite alternate ad annuvolamenti probabilmente per buona parte della prossima settimana.

 <p>mattino</p>	<b>sabato 20 maggio 2023</b>		attendibilità: ★★☆☆
	<p>Precipitazioni diffuse, intense presso il Piemonte, deboli in alta valle, neve da 2100 a 2400 m.  <b>Venti:</b> 3000 m da moderati a forti sud-orientali; brezze nelle valli.  <b>Temperature:</b> stazionarie.            Zero termico: 2300 » 2700 m; T 1500: 4 » 8 °C; T 3000: -3 » -2 °C (valori nella libera atmosfera).  <b>Pressione:</b> in calo.</p>		
 <p>pomeriggio</p>	Temperature: <i>montagna (max)</i>	◄	<b>Segnalazioni:</b> precipitazioni intense.
	Temperature: <i>valli (max)</i>	◄	

 <p>mattino</p>	<b>domenica 21 maggio 2023</b>		attendibilità: ★★☆☆
	<p>Precipitazioni diffuse al mattino, intense presso il Piemonte, deboli in alta valle, neve da 2300 a 2600 m; qualche schiarita dal pomeriggio.  <b>Venti:</b> 3000 m forti sud-orientali, in attenuazione; brezze nelle valli.  <b>Temperature:</b> in lieve aumento.            Zero termico: 2600 » 3000 m; T 1500: 6 » 13 °C; T 3000: -2 » 0 °C (valori nella libera atmosfera).  <b>Pressione:</b> stazionaria.</p>		
 <p>pomeriggio</p>	Temperature: <i>montagna (min max)</i>	▲ ▲	<b>Segnalazioni:</b> precipitazioni intense.
	Temperature: <i>valli (min max)</i>	▲ ▲	

 <p>mattino</p>	<b>lunedì 22 maggio 2023</b>		attendibilità: ★★☆☆
	<p>Abbastanza soleggiato, con annuvolamenti dal pomeriggio.  <b>Venti:</b> 3000 m moderati sud-orientali, in attenuazione; brezze nelle valli.  <b>Temperature:</b> in aumento tranne le minime nelle valli.            Zero termico: 2800 » 3300 m (valori nella libera atmosfera).  <b>Pressione:</b> in lieve aumento.</p>		
 <p>pomeriggio</p>	Temperature: <i>montagna (min max)</i>	▲ ▲	
	Temperature: <i>valli (min max)</i>	▼ ▲	

<b>tendenza successiva</b>				attendibilità: ★★☆☆
<p>Martedì abbastanza soleggiato con annuvolamenti dal pomeriggio, da mercoledì a venerdì nuvolosità irregolare con rovesci sparsi alternati a schiarite.</p>				
 <p>mar 23 mag</p>	 <p>mer 24 mag</p>	 <p>gio 25 mag</p>	 <p>ven 26 mag</p>	

<b>20/05/2023</b>	<b>Temperatura Max di ieri (ore 12-18) °C</b>	<b>Temperatura Min di oggi (ore 00-08) °C</b>	<b>Precipitazioni ultime 24 ore (ore 08-08) mm</b>
Aosta - Mont-Fleury 577 m. slm	14.9	9.4	3.8
Ayas - Champoluc 1566 m. slm	7.2	4.1	7.4
Champorcher - Petit-Mont-Blanc 1640 m. slm	5.7	2.9	29.0
Cogne - Gimillan 1785 m. slm	6.7	2.3	6.8
Courmayeur - Dolonne 1200 m. slm	10.0	6.5	2.8
Donnas - Clapey 341 m. slm	13.4	10.8	25.4
Etroubles - Chevière 1339 m. slm	8.7	4.9	3.4
Gressoney-Saint-Jean - Bieltschocke 1370 m. slm	8.8	5.2	20.8
La Thuile - Les Granges 1637 m. slm	6.5	3.4	7.0
Morgex - Capoluogo 938 m. slm	12.3	8.2	5.6
Nus - Saint-Barthélemy - Osservatorio 1675 m. slm	7.5	3.9	4.2
Rhêmes-Notre-Dame - Chaudanne 1794 m. slm	5.8	2.1	16.6
Saint-Christophe - Aeroporto 545 m. slm	16.0	10.0	4.8
Saint-Vincent - Terme 626 m. slm	14.1	9.4	6.4
Valgrisenche - Mentheu 1859 m. slm	5.5	2.3	4.0
Valsavarenche - Pont 1951 m. slm	4.4	0.9	13.2
Valtournenche - Breuil Cervinia 1998 m. slm	5.5	2.1	0.8
Verrès - Capoluogo 375 m. slm	14.5	11.0	9.0
Villeneuve - S.R. Saint-Nicolas 839 m. slm	15.0	8.6	2.2

*(I dati riportati sono pubblicati con procedura automatica, non risultano pertanto validati)*