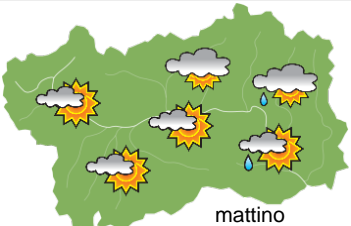
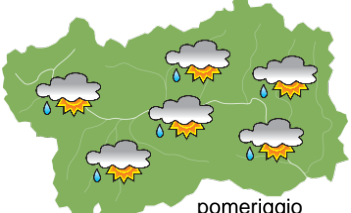
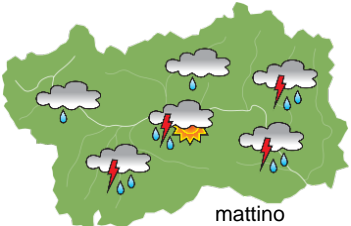
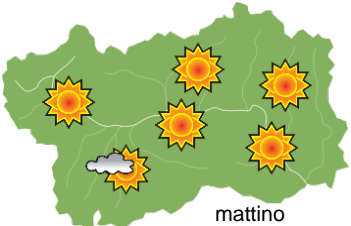
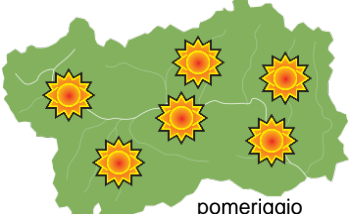






SITUAZIONE SINOTTICA

Oggi una piccola ma attiva area ciclonica si muove dalla Germania verso la Francia favorendo l'aumento dell'instabilità specie tra la serata odierna e la mattina di giovedì con rovesci e temporali anche di forte intensità sui nostri settori di confine col Piemonte. Dal pomeriggio di giovedì un'area di alta pressione atlantica collocata sull'Inghilterra si espanderà lentamente verso la regione alpina: il tempo sulla nostra regione sarà per lo più stabile, con temperature in generale aumento.

mercoledì 24 maggio 2023		attendibilità: ★★☆☆
 <p>mattino</p>	<p>Al mattino nuvolosità irregolare con locali addensamenti associati a rovesci alternata a schiarite anche ampie. Nel pomeriggio nuvolosità cumuliforme più compatta ed estesa con rovesci più diffusi, localmente temporaleschi. Dalla serata sul settore SE temporali, con limite neve in calo sin verso 2200m.</p> <p>Venti: 3000 m deboli variabili, dalla serata da SE in intensificazione. Sulle testate vallive settentrionali da N-NW deboli al mattino, moderati nel pomeriggio; nelle vallate da E-SE deboli al mattino, moderati al pomeriggio, a tratti forti nella valle centrale.</p> <p>Temperature: in calo. Zero termico: 3000 » 3300 m; T 1500: 10 » 15 °C; T 3000: 0 / 2 °C (valori nella libera atmosfera). Pressione: stazionaria.</p>	
 <p>pomeriggio</p>	<p>Temperature: <i>montagna (max)</i> ▼</p> <p>Temperature: <i>valli (max)</i> ▼</p>	<p>Segnalazioni: dalla serata rovesci a carattere temporalesco in bassa Valle.</p>

giovedì 25 maggio 2023		attendibilità: ★★☆☆
 <p>mattino</p>	<p>Al mattino molto nuvoloso con rovesci sparsi anche a carattere temporalesco, localmente di forte intensità al confine col Piemonte, specie nelle prime ore del mattino (limite nevicate a 2100m circa). Da fine mattinata attenuazione generale dei fenomeni con schiarite irregolari. Nel pomeriggio probabilmente asciutto con ampie schiarite nelle vallate, ancora addensamenti sulle montagne di confine regionale, specie quelle piemontesi.</p> <p>Venti: 3000 m al mattino da SE forti, specie sulla dorsale S; nel pomeriggio attenuazione sino a deboli. Nelle valli da E-SE moderati, a tratti forti da metà mattina sino ad inizio pomeriggio nella valle centrale.</p> <p>Temperature: in calo, specie le minime in montagna. Dalla serata temperature in aumento in montagna ed alta montagna. Zero termico: 2400 » 3200 m; T 1500: 6 » 14 °C; T 3000: -3 » 1 °C (valori nella libera atmosfera). Pressione: in aumento.</p>	
 <p>pomeriggio</p>	<p>Temperature: <i>montagna (min max)</i> ▼ ▼</p> <p>Temperature: <i>valli (min max)</i> ▼ ▼</p>	<p>Segnalazioni: al mattino rovesci a carattere temporalesco, localmente di forte intensità sui confini col Piemonte.</p>

venerdì 26 maggio 2023		attendibilità: ★★☆☆
 <p>mattino</p>	<p>Sino al mattino presto qualche addensamento sulle montagne di confine Sud; già sereno sul resto della regione. Poi cielo per lo più sereno per il resto della giornata.</p> <p>Venti: 3000 m al mattino da SE deboli; nel pomeriggio deboli di direzione variabile. Nelle valli da E-SE deboli al mattino, moderati nel pomeriggio.</p> <p>Temperature: in aumento. Zero termico: 3000 » 3600 m (valori nella libera atmosfera). Pressione: stazionaria.</p>	
 <p>pomeriggio</p>	<p>Temperature: <i>montagna (min max)</i> ▲ ▲</p> <p>Temperature: <i>valli (min max)</i> ▲ ▲</p>	

tendenza successiva				attendibilità: ★★☆☆
 <p>sab 27 mag</p>	 <p>dom 28 mag</p>	 <p>lun 29 mag</p>	 <p>mar 30 mag</p>	<p>Sabato soleggiato, qualche velatura alta nel pomeriggio. Domenica mattina nubi basse in dissolvimento, poi abbastanza soleggiato, cumuli nel pomeriggio a SE e non escluso un isolato rovescio in montagna. Lunedì abbastanza soleggiato, pomeriggio con cumuli e qualche rovescio a SE. Martedì abbastanza soleggiato.</p>

24/05/2023	Temperatura Max di ieri (ore 12-18) °C	Temperatura Min di oggi (ore 00-08) °C	Precipitazioni ultime 24 ore (ore 08-08) mm
Aosta - Mont-Fleury 577 m. slm	26,9	12,3	1,2
Ayas - Champoluc 1566 m. slm	17,2	7,7	0,6
Champorcher - Petit-Mont-Blanc 1640 m. slm	16,9	10,2	0,0
Cogne - Gimillan 1785 m. slm	20,9	6,1	2,6
Courmayeur - Dolonne 1200 m. slm	23,1	10,5	0,0
Donnas - Clapey 341 m. slm	26,6	15,5	0,6
Etroubles - Chevière 1339 m. slm	20,1	9,3	0,0
Gressoney-Saint-Jean - Bieltschocke 1370 m. slm	19,5	9,1	2,8
La Thuile - Les Granges 1637 m. slm	17,9	7,9	0,2
Morgex - Capoluogo 938 m. slm	25,9	11,0	0,0
Nus - Saint-Barthélemy - Osservatorio 1675 m. slm	16,8	9,3	0,0
Rhêmes-Notre-Dame - Chaudanne 1794 m. slm	18,0	4,4	0,0
Saint-Christophe - Aeroporto 545 m. slm	28,8	14,0	5,8
Saint-Vincent - Terme 626 m. slm	27,6	14,5	0,2
Valgrisenche - Menthiu 1859 m. slm	17,0	7,7	0,0
Valsavarenche - Pont 1951 m. slm	15,4	5,3	0,0
Valtournenche - Breuil Cervinia 1998 m. slm	16,2	5,6	0,0
Verrès - Capoluogo 375 m. slm	27,3	14,7	0,0
Villeneuve - S.R. Saint-Nicolas 839 m. slm	27,3	14,0	0,0

(I dati riportati sono pubblicati con procedura automatica, non risultano pertanto validati)