


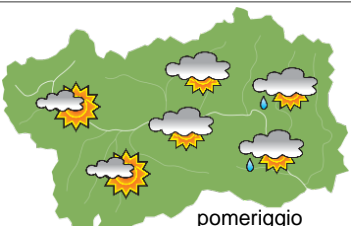
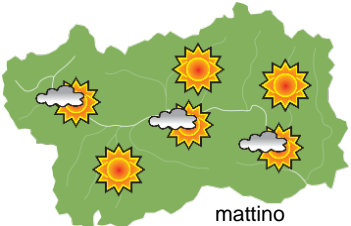
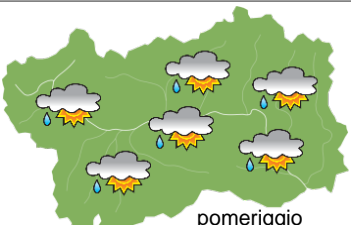



## SITUAZIONE SINOTTICA

Un anticiclone sulle isole britanniche determina tempo abbastanza soleggiato in Valle d'Aosta probabilmente fino a metà della prossima settimana, con lieve instabilità da domani dovuta ai bassi valori di geopotenziale in quota.

 <p>mattino</p>	<b>venerdì 26 maggio 2023</b>		attendibilità: ★★☆☆
	<p>Soleggiato, con qualche annuvolamento dal pomeriggio.  <b>Venti:</b> 3000 m deboli sud-orientali, in rotazione da NE; episodi di foehn nelle valli superiori.  <b>Temperature:</b> in aumento.            Zero termico: 2800 » 3500 m; T 1500: 6 » 18 °C; T 3000: -1 » 4 °C (valori nella libera atmosfera).  <b>Pressione:</b> stazionaria.</p>		
 <p>pomeriggio</p>	Temperature: <i>montagna (max)</i>	▲	<b>Segnalazioni:</b> nulla da segnalare.
	Temperature: <i>valli (max)</i>	▲	

 <p>mattino</p>	<b>sabato 27 maggio 2023</b>		attendibilità: ★★☆☆
	<p>Soleggiato, con annuvolamenti e isolati rovesci dal pomeriggio in particolare nel settore sud-orientale.  <b>Venti:</b> 3000 m deboli nord-occidentali; brezze nelle valli.  <b>Temperature:</b> minime in aumento in montagna.            Zero termico: 3300 » 3500 m; T 1500: 6 » 18 °C; T 3000: 2 » 4 °C (valori nella libera atmosfera).  <b>Pressione:</b> in lieve calo.</p>		
 <p>pomeriggio</p>	Temperature: <i>montagna (min max)</i>	▲ ◀	<b>Segnalazioni:</b> nulla da segnalare.
	Temperature: <i>valli (min max)</i>	◀ ◀	

 <p>mattino</p>	<b>domenica 28 maggio 2023</b>		attendibilità: ★★☆☆
	<p>Abbastanza soleggiato, con nubi al mattino nelle valli, in dissipazione; nubi in aumento dal pomeriggio, con qualche rovescio sparso.  <b>Venti:</b> 3000 m deboli settentrionali; brezze nelle valli.  <b>Temperature:</b> in lieve calo tranne le minime nel fondovalle.            Zero termico: 3200 » 3400 m (valori nella libera atmosfera).  <b>Pressione:</b> in lieve calo.</p>		
 <p>pomeriggio</p>	Temperature: <i>montagna (min max)</i>	▼ ▼	
	Temperature: <i>valli (min max)</i>	◀ ▼	

				<b>tendenza successiva</b> attendibilità: ★★☆☆
<p>Da lunedì a giovedì abbastanza soleggiato, con annuvolamenti e qualche rovescio pomeridiano.</p>				
lun 29 mag	mar 30 mag	mer 31 mag	gio 1 giu	

<b>26/05/2023</b>	<b>Temperatura Max di ieri (ore 12-18) °C</b>	<b>Temperatura Min di oggi (ore 00-08) °C</b>	<b>Precipitazioni ultime 24 ore (ore 08-08) mm</b>
Aosta - Mont-Fleury 577 m. slm	20.4	7.7	2.0
Ayas - Champoluc 1566 m. slm	13.3	2.2	6.0
Champorcher - Petit-Mont-Blanc 1640 m. slm	13.6	8.2	27.2
Cogne - Gimillan 1785 m. slm	12.3	4.0	6.2
Courmayeur - Dolonne 1200 m. slm	14.6	6.6	3.4
Donnas - Clapey 341 m. slm	23.1	14.9	0.6
Etroubles - Chevière 1339 m. slm	14.3	5.9	1.8
Gressoney-Saint-Jean - Bieltschocke 1370 m. slm	16.2	3.5	10.8
La Thuile - Les Granges 1637 m. slm	11.0	4.7	4.8
Morgex - Capoluogo 938 m. slm	17.7	6.7	1.4
Nus - Saint-Barthélemy - Osservatorio 1675 m. slm	13.1	7.0	6.4
Rhêmes-Notre-Dame - Chaudanne 1794 m. slm	10.6	2.6	10.0
Saint-Christophe - Aeroporto 545 m. slm	22.4	9.8	3.2
Saint-Vincent - Terme 626 m. slm	23.3	10.5	3.2
Valgrisenche - Menthiu 1859 m. slm	9.4	5.8	4.2
Valsavarenche - Pont 1951 m. slm	8.9	3.2	10.6
Valtournenche - Breuil Cervinia 1998 m. slm	10.6	3.1	8.2
Verrès - Capoluogo 375 m. slm	23.2	12.2	0.0
Villeneuve - S.R. Saint-Nicolas 839 m. slm	19.5	10.5	1.6

*(I dati riportati sono pubblicati con procedura automatica, non risultano pertanto validati)*