
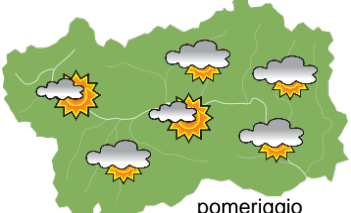
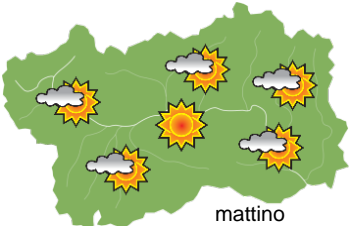
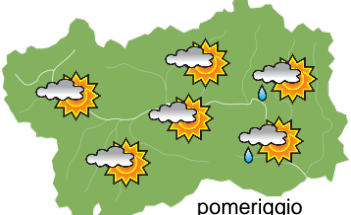
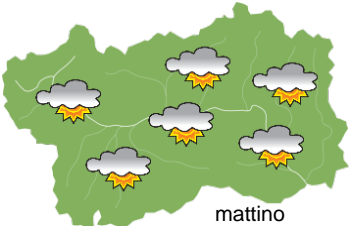
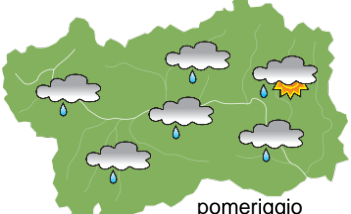


SITUAZIONE SINOTTICA

La pressione sull'Europa rimane ancora piuttosto stabile e livellata, pertanto continueranno a permanere condizioni abbastanza variabili che alterneranno momenti soleggiati ad addensamenti forieri di qualche rovescio o locale temporale.

 <p>mattino</p>	mercoledì 31 maggio 2023		attendibilità: ★★★
	<p>Nuvoloso con qualche precipitazione residua in graduale esaurimento nel corso del pomeriggio, quando seguirà un'attenuazione della nuvolosità. Venti: 3000 m SE deboli in intensificazione; deboli o localmente moderati da SE nelle valli. Temperature: in lieve calo. Zero termico: 2800 / 3000 m; T 1500: 8 » 13 °C; T 3000: -1 » 0 °C (valori nella libera atmosfera). Pressione: in lieve aumento.</p>		
 <p>pomeriggio</p>	Temperature: <i>montagna (max)</i>	▼	Segnalazioni: nulla da segnalare.
	Temperature: <i>valli (max)</i>	▼	

 <p>mattino</p>	giovedì 1 giugno 2023		attendibilità: ★★★
	<p>Abbastanza soleggiato con attività cumuliforme pomeridiana e debole rischio di qualche isolato rovescio, più probabile sui rilievi. Venti: 3000 m generalmente deboli dai quadranti orientali; brezze nelle valli. Temperature: massime in lieve aumento. Zero termico: 2900 » 3300 m; T 1500: 8 » 15 °C; T 3000: -1 » 3 °C (valori nella libera atmosfera). Pressione: in calo.</p>		
 <p>pomeriggio</p>	Temperature: <i>montagna (min max)</i>	◄ ▲	Segnalazioni: nulla da segnalare.
	Temperature: <i>valli (min max)</i>	◄ ▲	

 <p>mattino</p>	venerdì 2 giugno 2023		attendibilità: ★★★
	<p>Schiarite al mattino con nuvolosità irregolare in graduale aumento e associata a qualche possibile debole rovescio sparso al pomeriggio, più probabile sui rilievi. Venti: 3000 m generalmente deboli dai quadranti sud-orientali; brezze nelle valli. Temperature: senza variazioni di rilievo. Zero termico: 3000 » 3400 m (valori nella libera atmosfera). Pressione: in lieve calo.</p>		
 <p>pomeriggio</p>	Temperature: <i>montagna (min max)</i>	◄ ◄	
	Temperature: <i>valli (min max)</i>	◄ ◄	

 <p>sab 3 giu</p>				 <p>dom 4 giu</p>				 <p>lun 5 giu</p>				 <p>mar 6 giu</p>			
tendenza successiva												attendibilità: ★★★			
<p>Nuvolosità irregolare in graduale aumento e associata a qualche debole rovescio sparso.</p>															

31/05/2023	Temperatura Max di ieri (ore 12-18) °C	Temperatura Min di oggi (ore 00-08) °C	Precipitazioni ultime 24 ore (ore 08-08) mm
Aosta - Mont-Fleury 577 m. slm	25,1	11,9	0,8
Ayas - Champoluc 1566 m. slm	17,0	6,6	15,0
Champorcher - Petit-Mont-Blanc 1640 m. slm	14,7	5,9	17,2
Cogne - Gimillan 1785 m. slm	18,0	5,0	5,4
Courmayeur - Dolonne 1200 m. slm	24,1	9,4	1,0
Donnas - Clapey 341 m. slm	24,3	13,5	29,4
Etroubles - Chevière 1339 m. slm	20,4	7,2	3,8
Gressoney-Saint-Jean - Bieltschocke 1370 m. slm	17,7	7,4	21,0
La Thuile - Les Granges 1637 m. slm	18,5	5,9	2,4
Morgex - Capoluogo 938 m. slm	24,5	11,1	1,4
Nus - Saint-Barthélemy - Osservatorio 1675 m. slm	17,3	5,8	5,2
Rhêmes-Notre-Dame - Chaudanne 1794 m. slm	18,3	5,5	3,8
Saint-Christophe - Aeroporto 545 m. slm	26,6	12,9	1,0
Saint-Vincent - Terme 626 m. slm	25,2	12,1	9,2
Valgrisenche - Menthiu 1859 m. slm	17,6	4,8	5,2
Valsavarenche - Pont 1951 m. slm	15,9	4,7	3,6
Valtournenche - Breuil Cervinia 1998 m. slm	16,9	4,4	5,2
Verrès - Capoluogo 375 m. slm	24,9	13,7	17,4
Villeneuve - S.R. Saint-Nicolas 839 m. slm	25,9	11,6	0,4

(I dati riportati sono pubblicati con procedura automatica, non risultano pertanto validati)