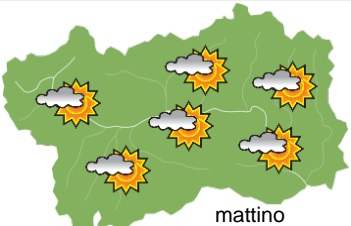

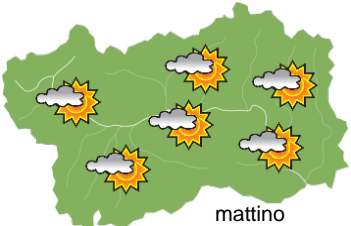
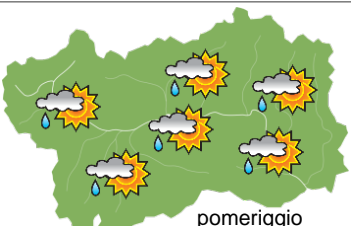
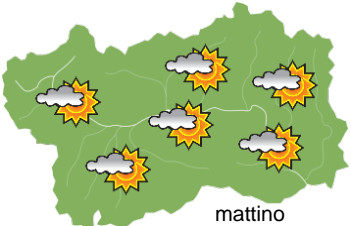
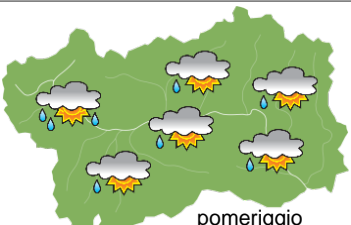






## SITUAZIONE SINOTTICA

L'alta pressione centrata sull'Inghilterra interagisce con alcuni minimi sull'Europa, associati ad aria fredda in quota, determinando sulla regione tempo variabile e relativamente instabile: nuvolosità irregolare e rovesci per lo più pomeridiani caratterizzano il meteo dei prossimi giorni, risultando più marcati da sabato con il posizionamento di un minimo presso il golfo del Leone. Da giovedì prossimo sembra probabile l'avvicinarsi di un'alta pressione di origine africana che dovrebbe riportare tempo più stabile e maggiormente soleggiato.

		<b>giovedì 1 giugno 2023</b>		attendibilità: ★★☆☆
 <p style="text-align: center;">mattino</p>	<p>Abbastanza soleggiato con incremento della nuvolosità dalle ore centrali con nubi medio-alte via via più estese e cumuli presso i rilievi in espansione, anche localmente molto nuvoloso in particolare a W-N verso fine pomeriggio. Nel pomeriggio possibili rovesci sparsi, generalmente deboli, localmente temporaleschi più probabilmente a E.</p> <p><b>Venti:</b> 3000 m deboli dai quadranti orientali; brezze nelle valli, a tratti moderate.</p> <p><b>Temperature:</b> massime in lieve aumento.</p> <p>Zero termico: 2800 » 3300 m; T 1500: 7 » 16 °C; T 3000: -2 » 3 °C (valori nella libera atmosfera).</p> <p><b>Pressione:</b> pressoché stazionaria.</p>			
	 <p style="text-align: center;">pomeriggio</p>	Temperature: <i>montagna (max)</i> ▲	<b>Segnalazioni:</b> nulla da segnalare.	
Temperature: <i>valli (max)</i> ▲				

		<b>venerdì 2 giugno 2023</b>		attendibilità: ★★☆☆
 <p style="text-align: center;">mattino</p>	<p>Nubi cumuliformi in sviluppo in particolare presso i rilievi entro fine mattinata, altrove passaggi di nubi medio-alte. Nelle ore centrali rovesci, localmente di intensità moderata e temporaleschi, più probabili sui rilievi. Dalla notte più nuvoloso, con residue deboli precipitazioni probabilmente confinate a N.</p> <p><b>Venti:</b> 3000 m deboli da NE, in rotazione da E nelle ore centrali; brezze nelle valli, a tratti moderate.</p> <p><b>Temperature:</b> minime in aumento, massime pressoché stazionarie.</p> <p>Zero termico: 3000 » 3400 m; T 1500: 10 » 15 °C; T 3000: 0 » 3 °C (valori nella libera atmosfera).</p> <p><b>Pressione:</b> pressoché stazionaria.</p>			
	 <p style="text-align: center;">pomeriggio</p>	Temperature: <i>montagna (min max)</i> ▲ ◀▶	<b>Segnalazioni:</b> nulla da segnalare.	
Temperature: <i>valli (min max)</i> ▲ ◀▶				

		<b>sabato 3 giugno 2023</b>		attendibilità: ★★☆☆
 <p style="text-align: center;">mattino</p>	<p>Nuvoloso dalla notte con nubi medio-alte per la giornata e strati bassi nelle valli fino al mattino, poi qualche schiarita e sviluppo di cumuli. Dalla sera cielo fino a molto nuvoloso a NW, nuvoloso altrove. A partire da metà mattina rovesci diffusi, localmente di intensità moderata in particolare la sera a W.</p> <p><b>Venti:</b> 3000 m calmi, deboli da W dalla sera; brezze nelle valli.</p> <p><b>Temperature:</b> in lieve calo nelle valli, specie le massime.</p> <p>Zero termico: 3100 » 3500 m (valori nella libera atmosfera).</p> <p><b>Pressione:</b> pressoché stazionaria.</p>			
	 <p style="text-align: center;">pomeriggio</p>	Temperature: <i>montagna (min max)</i> ◀▶ ◀▶		
Temperature: <i>valli (min max)</i> ◀▶ ▼				

				<b>tendenza successiva</b>	attendibilità: ★★☆☆
 <p style="text-align: center;">dom 4 giu</p>	 <p style="text-align: center;">lun 5 giu</p>	 <p style="text-align: center;">mar 6 giu</p>	 <p style="text-align: center;">mer 7 giu</p>	<p>Da domenica a mercoledì giornate prevalentemente nuvolose (in particolare domenica) con schiarite mattutine e instabilità pomeridiana associata a probabili rovesci soprattutto in montagna.</p>	

<b>01/06/2023</b>	<b>Temperatura Max di ieri (ore 12-18) °C</b>	<b>Temperatura Min di oggi (ore 00-08) °C</b>	<b>Precipitazioni ultime 24 ore (ore 08-08) mm</b>
Aosta - Mont-Fleury 577 m. slm	20,4	8,7	1,6
Ayas - Champoluc 1566 m. slm	12,5	4,7	0,2
Champorcher - Petit-Mont-Blanc 1640 m. slm	12,6	8,0	3,4
Cogne - Gimillan 1785 m. slm	11,9	4,9	1,6
Courmayeur - Dolonne 1200 m. slm	14,5	7,6	1,0
Donnas - Clapey 341 m. slm	23,1	14,5	4,2
Etroubles - Chevière 1339 m. slm	15,4	6,3	0,6
Gressoney-Saint-Jean - Bieltschocke 1370 m. slm	14,6	5,4	3,8
La Thuile - Les Granges 1637 m. slm	11,8	5,1	1,0
Morgex - Capoluogo 938 m. slm	17,7	8,2	0,4
Nus - Saint-Barthélemy - Osservatorio 1675 m. slm	13,0	6,6	0,2
Rhêmes-Notre-Dame - Chaudanne 1794 m. slm	10,9	3,9	1,8
Saint-Christophe - Aeroporto 545 m. slm	21,3	11,0	0,8
Saint-Vincent - Terme 626 m. slm	22,0	11,4	0,2
Valgrisenche - Menthiu 1859 m. slm	10,0	5,3	3,0
Valsavarenche - Pont 1951 m. slm	9,5	4,4	4,2
Valtournenche - Breuil Cervinia 1998 m. slm	9,1	3,1	0,4
Verrès - Capoluogo 375 m. slm	23,3	12,4	2,6
Villeneuve - S.R. Saint-Nicolas 839 m. slm	18,0	11,7	1,6

*(I dati riportati sono pubblicati con procedura automatica, non risultano pertanto validati)*