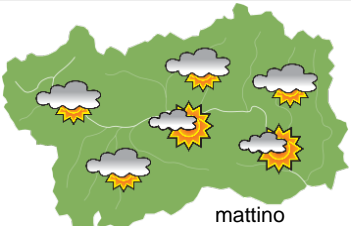
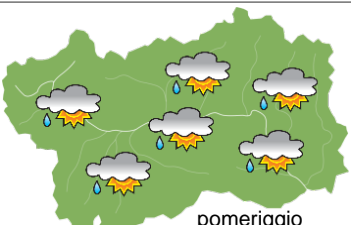
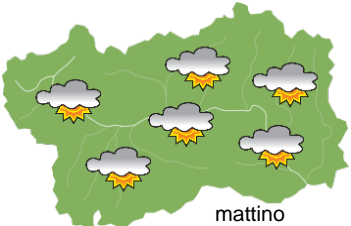
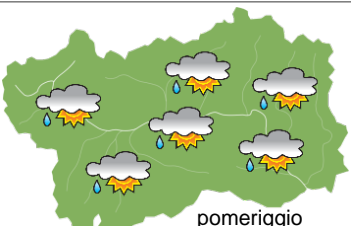
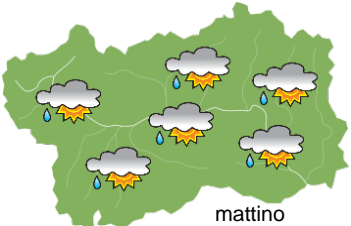
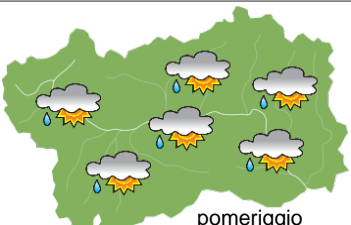






SITUAZIONE SINOTTICA

Un campo di pressione alta e livellata sulle Alpi determina tempo instabile in Valle d'Aosta, con schiarite alternate a rovesci, più frequenti tra domani pomeriggio e domenica.

 <p>mattino</p>	venerdì 2 giugno 2023		attendibilità: ★★☆☆
	<p>In parte soleggiato, con nubi in aumento e rovesci sparsi o isolati temporali dal pomeriggio. Venti: 3000 m deboli nord-orientali; brezze nelle valli. Temperature: in lieve aumento in montagna. Zero termico: 3200 » 3500 m; T 1500: 9 » 16 °C; T 3000: 1 » 4 °C (valori nella libera atmosfera). Pressione: stazionaria.</p>		
 <p>pomeriggio</p>	Temperature: <i>montagna (max)</i>	▲	Segnalazioni: nulla da segnalare.
	Temperature: <i>valli (max)</i>	◄	

 <p>mattino</p>	sabato 3 giugno 2023		attendibilità: ★★☆☆
	<p>Nuvolosità irregolare, con schiarite alternate a rovesci o isolati temporali, più probabili dal pomeriggio in alta valle. Venti: 3000 m deboli orientali; brezze nelle valli. Temperature: massime in lieve calo. Zero termico: 3200 » 3400 m; T 1500: 9 » 15 °C; T 3000: 1 » 3 °C (valori nella libera atmosfera). Pressione: stazionaria.</p>		
 <p>pomeriggio</p>	Temperature: <i>montagna (min max)</i>	◄ ▼	Segnalazioni: rovesci.
	Temperature: <i>valli (min max)</i>	◄ ▼	

 <p>mattino</p>	domenica 4 giugno 2023		attendibilità: ★★☆☆
	<p>Molto nuvoloso, con rovesci sparsi o isolati temporali, più intensi in alta valle, possibili temporanee schiarite in particolare nella valle centrale. Venti: 3000 m deboli nord-orientali; brezze nelle valli. Temperature: in lieve calo nelle valli. Zero termico: 3200 » 3400 m (valori nella libera atmosfera). Pressione: stazionaria.</p>		
 <p>pomeriggio</p>	Temperature: <i>montagna (min max)</i>	◄ ◄	
	Temperature: <i>valli (min max)</i>	▼ ▼	

tendenza successiva				attendibilità: ★★☆☆
<p>Lunedì nuvolosità irregolare con rovesci sparsi, da martedì a giovedì abbastanza soleggiato con annuvolamenti e qualche rovescio nel pomeriggio.</p>				
 <p>lun 5 giu</p>	 <p>mar 6 giu</p>	 <p>mer 7 giu</p>	 <p>gio 8 giu</p>	

02/06/2023	Temperatura Max di ieri (ore 12-18) °C	Temperatura Min di oggi (ore 00-08) °C	Precipitazioni ultime 24 ore (ore 08-08) mm
Aosta - Mont-Fleury 577 m. slm	25.0	13.3	0.0
Ayas - Champoluc 1566 m. slm	16.1	5.8	0.0
Champorcher - Petit-Mont-Blanc 1640 m. slm	15.2	10.0	0.0
Cogne - Gimillan 1785 m. slm	16.7	6.5	0.4
Courmayeur - Dolonne 1200 m. slm	21.1	9.0	0.0
Donnas - Clapey 341 m. slm	24.6	14.4	0.0
Etroubles - Chevière 1339 m. slm	18.8	8.4	0.0
Gressoney-Saint-Jean - Bieltschocke 1370 m. slm	17.9	8.3	1.8
La Thuile - Les Granges 1637 m. slm	16.8	6.9	0.0
Morgex - Capoluogo 938 m. slm	22.7	11.2	0.2
Nus - Saint-Barthélemy - Osservatorio 1675 m. slm	16.1	9.0	0.0
Rhêmes-Notre-Dame - Chaudanne 1794 m. slm	15.4	4.8	0.0
Saint-Christophe - Aeroporto 545 m. slm	26.6	14.7	0.0
Saint-Vincent - Terme 626 m. slm	23.8	14.5	0.0
Valgrisenche - Menthieu 1859 m. slm	14.4	7.0	0.0
Valsavarenche - Pont 1951 m. slm	13.4	5.5	0.0
Valtournenche - Breuil Cervinia 1998 m. slm	13.8	4.4	2.0
Verrès - Capoluogo 375 m. slm	24.9	14.5	0.0
Villeneuve - S.R. Saint-Nicolas 839 m. slm	25.5	14.2	0.0

(I dati riportati sono pubblicati con procedura automatica, non risultano pertanto validati)