
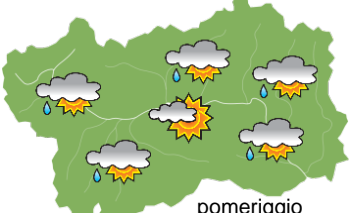
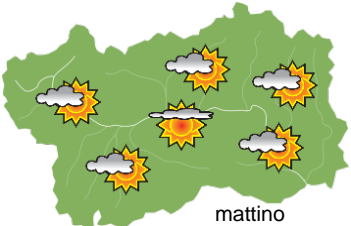


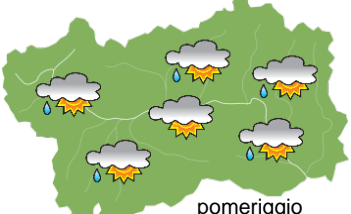






SITUAZIONE SINOTTICA

La presenza di un'area di bassa pressione poco profonda associata ad aria più fresca sull'Europa centrale determina nuvolosità variabile e instabilità pomeridiana sulla nostra regione fino a venerdì. Da sabato aria più calda ed umida di origine nordafricana e la presenza di una attiva area di bassa pressione sulla Spagna, il tempo sulla nostra regione dovrebbe risultare più perturbato.

 <p>mattino</p>	mercoledì 7 giugno 2023		attendibilità: ★★★
	<p>Cumuli in aumento fino a cielo irregolarmente nuvoloso nelle valli e nuvoloso o localmente molto nuvoloso in montagna, in particolare presso i rilievi di confine. Rovesci sparsi dalle ore centrali, localmente in forma di isolati temporali, in estensione a fine pomeriggio anche nelle vallate.</p> <p>Venti: 3000 m calmi nelle ore centrali poi deboli da NW; brezze moderate da E-SE nelle valli.</p> <p>Temperature: in lieve calo nelle valli.</p> <p>Zero termico: 3000 » 3700 m; T 1500: 9 » 16 °C; T 3000: 0 » 4 °C (valori nella libera atmosfera).</p> <p>Pressione: in lieve calo.</p>		
 <p>pomeriggio</p>	Temperature: <i>montagna (max)</i>	◄	Segnalazioni: nulla da segnalare.
	Temperature: <i>valli (max)</i>	▼	

 <p>mattino</p>	giovedì 8 giugno 2023		attendibilità: ★★★
	<p>Qualche foschia nelle valli in dissolvimento al mattino presto, in seguito passaggi di nubi alte. Da fine mattina nuvolosità irregolare e cumuli in formazione presso i rilievi, specie sulla dorsale orientale. Qualche debole rovescio possibile, in particolare verso le ore serali.</p> <p>Venti: 3000 m deboli da W, in rotazione da NW e localmente moderati al pomeriggio; brezze nelle valli, moderate da E-SE nel pomeriggio, a tratti forti nella valle centrale.</p> <p>Temperature: in lieve aumento.</p> <p>Zero termico: 3200 » 3700 m; T 1500: 10 » 17 °C; T 3000: 1 » 5 °C (valori nella libera atmosfera).</p> <p>Pressione: in calo.</p>		
 <p>pomeriggio</p>	Temperature: <i>montagna (min max)</i>	▲ ▲	Segnalazioni: nulla da segnalare.
	Temperature: <i>valli (min max)</i>	▲ ▲	

 <p>mattino</p>	venerdì 9 giugno 2023		attendibilità: ★★★
	<p>Nubi stratiformi nelle valli dalla notte in dissolvimento, in seguito nubi medio-alte e cumuli in sviluppo in montagna dalle ore centrali fino a cielo nuvoloso o molto nuvoloso sui rilievi di confine. Deboli rovesci da metà pomeriggio, in particolare presso i rilievi.</p> <p>Venti: 3000 m deboli da W-NW o calmi; brezze nelle valli.</p> <p>Temperature: minime in lieve aumento.</p> <p>Zero termico: 3400 » 3800 m (valori nella libera atmosfera).</p> <p>Pressione: in calo.</p>		
 <p>pomeriggio</p>	Temperature: <i>montagna (min max)</i>	▲ ◄	
	Temperature: <i>valli (min max)</i>	▲ ◄	

 <p>sab 10 giu</p>	 <p>dom 11 giu</p>	 <p>lun 12 giu</p>	 <p>mar 13 giu</p>	<p style="text-align: center;">tendenza successiva</p> <p style="text-align: right;">attendibilità: ★★★</p>
				<p>Sabato nuvoloso o molto nuvoloso al mattino con deboli precipitazioni diffuse, schiarite via via più ampie dal pomeriggio con esaurimento dei fenomeni. Domenica nuvolosità irregolare con rovesci nel pomeriggio. Lunedì e martedì più nuvoloso, soprattutto nelle ore centrali, con qualche rovescio a partire da lunedì sera.</p>

07/06/2023	Temperatura Max di ieri (ore 12-18) °C	Temperatura Min di oggi (ore 00-08) °C	Precipitazioni ultime 24 ore (ore 08-08) mm
Aosta - Mont-Fleury 577 m. slm	25,6	11,4	0,0
Ayas - Champoluc 1566 m. slm	17,2	5,6	0,2
Champorcher - Petit-Mont-Blanc 1640 m. slm	14,2	8,5	0,0
Cogne - Gimillan 1785 m. slm	18,1	7,2	0,0
Courmayeur - Dolonne 1200 m. slm	23,6	9,1	0,0
Donnas - Clapey 341 m. slm	24,3	15,0	4,4
Etroubles - Chevière 1339 m. slm	20,9	8,6	0,0
Gressoney-Saint-Jean - Bieltschocke 1370 m. slm	18,1	7,9	0,2
La Thuile - Les Granges 1637 m. slm	17,7	7,2	0,0
Morgex - Capoluogo 938 m. slm	25,9	10,3	0,0
Nus - Saint-Barthélemy - Osservatorio 1675 m. slm	17,0	8,4	0,0
Rhêmes-Notre-Dame - Chaudanne 1794 m. slm	18,9	4,8	0,0
Saint-Christophe - Aeroporto 545 m. slm	26,8	13,6	0,0
Saint-Vincent - Terme 626 m. slm	24,9	15,3	0,0
Valgrisenche - Menthiu 1859 m. slm	17,4	7,0	0,0
Valsavarenche - Pont 1951 m. slm	15,9	5,5	0,0
Valtournenche - Breuil Cervinia 1998 m. slm	17,0	5,2	0,0
Verrès - Capoluogo 375 m. slm	25,1	16,5	0,0
Villeneuve - S.R. Saint-Nicolas 839 m. slm	27,7	13,7	0,0

(I dati riportati sono pubblicati con procedura automatica, non risultano pertanto validati)