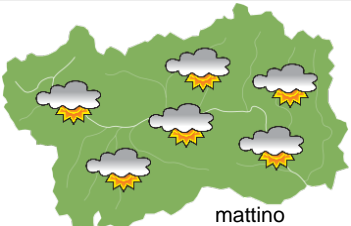
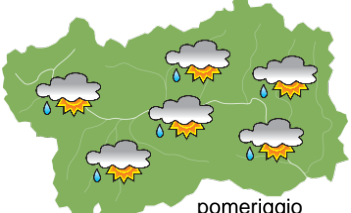
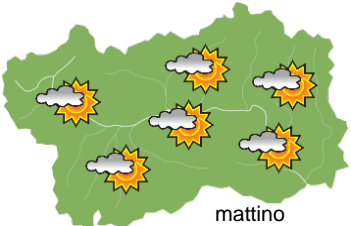
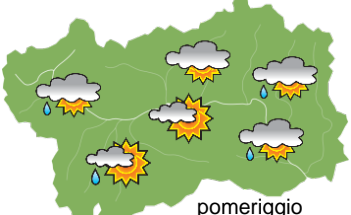
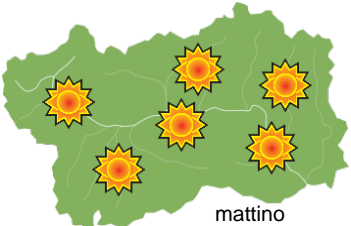
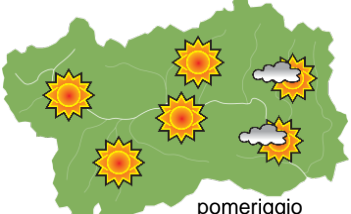






SITUAZIONE SINOTTICA

L'Italia si trova tra due minimi di pressione che tendono ad unirsi entro domani mattina. Queste strutture apportano sul nord Italia e sulla nostra regione aria fredda e umida, generando instabilità in particolare nei pomeriggi di oggi e domani con rovesci che potrebbero assumere localmente anche carattere temporalesco. A partire da giovedì sembra invece probabile una rimonta anticiclonica che almeno fino a lunedì dovrebbe portare tempo stabile e soleggiato sulla nostra regione.

martedì 13 giugno 2023		attendibilità: ★★☆☆
 <p>mattino</p>	<p>Nuvoloso con schiarite irregolari, in particolare durante le ore centrali nella valle centrale. Rovesci dalle ore centrali e fino alla prima parte della notte, localmente di intensità moderata e a carattere temporalesco.</p> <p>Venti: 3000 m deboli da SE, in rotazione da E nel pomeriggio; moderati da E-SE nelle valli, fino a forti nella valle centrale nelle ore centrali.</p> <p>Temperature: in lieve calo nelle valli.</p> <p>Zero termico: 3300 » 3600 m; T 1500: 9 » 16 °C; T 3000: 2 » 4 °C (valori nella libera atmosfera).</p> <p>Pressione: pressoché stazionaria.</p>	
 <p>pomeriggio</p>	<p>Temperature: <i>montagna (max)</i> ◀▶</p> <p>Temperature: <i>valli (max)</i> ▼</p>	<p>Segnalazioni: rovesci localmente di moderata intensità e a carattere temporalesco.</p>

mercoledì 14 giugno 2023		attendibilità: ★★☆☆
 <p>mattino</p>	<p>Nuvoloso al primo mattino pressoché ovunque, in seguito più sereno con annuvolamenti presso i rilievi. Rovesci sparsi da fine mattinata, localmente di intensità moderata e più probabili in montagna.</p> <p>Venti: 3000 m deboli da N, in indebolimento; deboli o moderati da E-SE nelle valli, fino a localmente forti nella valle centrale nelle ore centrali.</p> <p>Temperature: in lieve aumento nei valori massimi.</p> <p>Zero termico: 3200 » 3700 m; T 1500: 9 » 17 °C; T 3000: 2 » 5 °C (valori nella libera atmosfera).</p> <p>Pressione: pressoché stazionaria.</p>	
 <p>pomeriggio</p>	<p>Temperature: <i>montagna (min max)</i> ◀▶ ▲</p> <p>Temperature: <i>valli (min max)</i> ◀▶ ▲</p>	<p>Segnalazioni: rovesci localmente di moderata intensità e a carattere temporalesco.</p>

giovedì 15 giugno 2023		attendibilità: ★★☆☆
 <p>mattino</p>	<p>Generalmente sereno al mattino, cumuli in formazione dalle ore pomeridiane con qualche possibile debole precipitazione ai confini con il Piemonte.</p> <p>Venti: 3000 m deboli da N-NW, moderati nel pomeriggio; deboli o moderati da W-NW nelle valli superiori, brezze altrove.</p> <p>Temperature: in aumento nelle valli, in particolare le massime nel fondovalle W.</p> <p>Zero termico: 3200 » 3600 m (valori nella libera atmosfera).</p> <p>Pressione: in aumento.</p>	
 <p>pomeriggio</p>	<p>Temperature: <i>montagna (min max)</i> ◀▶ ◀▶</p> <p>Temperature: <i>valli (min max)</i> ▲ ▲</p>	

tendenza successiva				attendibilità: ★★☆☆
 <p>ven 16 giu</p>	 <p>sab 17 giu</p>	 <p>dom 18 giu</p>	 <p>lun 19 giu</p>	<p>Venerdì sereno con qualche cumulo presso la dorsale e possibili condizioni di foehn, Sabato e domenica generalmente sereno. Lunedì irregolarmente nuvoloso con rovesci pomeridiani.</p>

13/06/2023	Temperatura Max di ieri (ore 12-18) °C	Temperatura Min di oggi (ore 00-08) °C	Precipitazioni ultime 24 ore (ore 08-08) mm
Aosta - Mont-Fleury 577 m. slm	27,2	13,1	0,0
Ayas - Champoluc 1566 m. slm	18,3	6,8	9,4
Champorcher - Petit-Mont-Blanc 1640 m. slm	16,4	10,2	0,0
Cogne - Gimillan 1785 m. slm	18,8	6,3	3,0
Courmayeur - Dolonne 1200 m. slm	22,6	10,5	6,4
Donnas - Clapey 341 m. slm	25,9	16,5	0,0
Etroubles - Chevière 1339 m. slm	21,2	8,7	2,6
Gressoney-Saint-Jean - Bieltschocke 1370 m. slm	19,2	8,2	2,8
La Thuile - Les Granges 1637 m. slm	19,7	7,8	8,4
Morgex - Capoluogo 938 m. slm	25,5	11,7	10,6
Nus - Saint-Barthélemy - Osservatorio 1675 m. slm	18,3	9,5	0,0
Rhêmes-Notre-Dame - Chaudanne 1794 m. slm	18,5	6,4	1,0
Saint-Christophe - Aeroporto 545 m. slm	28,6	14,7	0,0
Saint-Vincent - Terme 626 m. slm	28,5	14,6	10,4
Valgrisenche - Menthieu 1859 m. slm	18,0	7,9	4,2
Valsavarenche - Pont 1951 m. slm	15,7	6,4	2,4
Valtournenche - Breuil Cervinia 1998 m. slm	17,6	5,9	0,8
Verrès - Capoluogo 375 m. slm	26,5	15,0	0,0
Villeneuve - S.R. Saint-Nicolas 839 m. slm	29,8	13,9	1,0

(I dati riportati sono pubblicati con procedura automatica, non risultano pertanto validati)