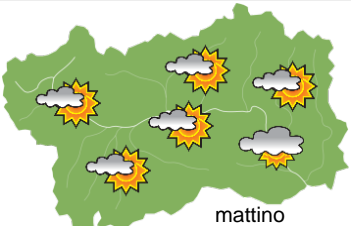
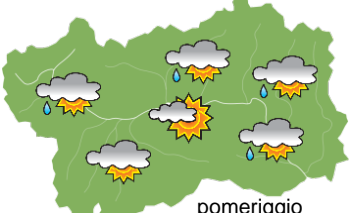

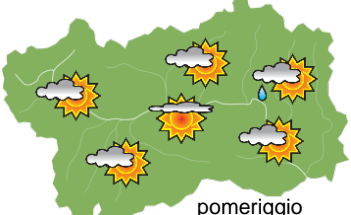
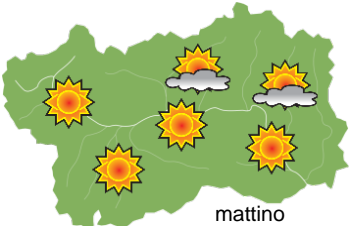
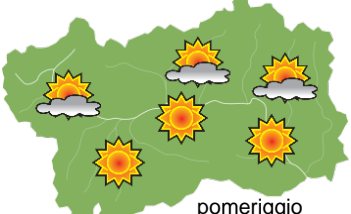



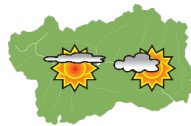


SITUAZIONE SINOTTICA

Sino a tutto giovedì la circolazione a grande scala continua ad essere caratterizzata dalla presenza di una vasta area di bassa pressione collocata sull'Europa centrale a cui è associata aria più fresca, e che tende a mantenere il tempo instabile sulla regione alpina. Da venerdì l'espansione di un'area di alta pressione di origine africana sin verso la Francia centrale interessa progressivamente anche la regione alpina: il tempo sulla Valle d'Aosta sarà sensibilmente più stabile e con buon soleggiamento sino a tutta domenica. Da lunedì l'area di alta pressione potrebbe indebolirsi consentendo il transito di aria atlantica più umida ed instabile, con rovesci pomeridiani.

 <p>mattino</p>	mercoledì 14 giugno 2023		attendibilità: ★★★
	<p>Al mattino nuvolosità irregolare ma con ampie schiarite nelle valli del settore centro-ovest; sul settore est e sulla dorsale alpina sud ancora nuvoloso, possibile qualche rovescio. Nel pomeriggio cumuli in aumento, specie sulle montagne del settore est, sud ed ovest, dove saranno possibili rovesci sparsi, localmente temporaleschi.</p> <p>Venti: 3000 m deboli da N. Nelle valli da E-SE, deboli al mattino, moderati nel pomeriggio.</p> <p>Temperature: in aumento.</p> <p>Zero termico: 3200 » 3700 m; T 1500: 9 » 16 °C; T 3000: 1 » 6 °C (valori nella libera atmosfera).</p> <p>Pressione: in aumento</p>		
 <p>pomeriggio</p>	Temperature: <i>montagna (max)</i>	▲	Segnalazioni: nulla da segnalare.
	Temperature: <i>valli (max)</i>	▲	

 <p>mattino</p>	giovedì 15 giugno 2023		attendibilità: ★★★
	<p>Al mattino cielo sereno. Nel pomeriggio cumuli sulle montagne della dorsale alpina regionale e passaggio di nubi alte e sottili; possibile qualche isolato rovescio sulla dorsale settentrionale ed orientale nel tardo pomeriggio.</p> <p>Venti: 3000 m da NW, deboli al mattino, moderati nel pomeriggio. Nelle valli occidentali e centrali da W-NW, deboli al mattino, moderati nel pomeriggio, a tratti forti sulle testate vallive settentrionali; nelle vallate orientali da deboli a moderati da E-SE.</p> <p>Temperature: nelle valli minime stazionarie, massime in aumento. In alta montagna in lieve calo; in media montagna in lieve aumento.</p> <p>Zero termico: 2900 » 3500 m; T 1500: 11 » 18 °C; T 3000: -1 » 4 °C (valori nella libera atmosfera)</p> <p>Pressione: in aumento.</p>		
 <p>pomeriggio</p>	Temperature: <i>montagna (min max)</i>	▼ ▲	Segnalazioni: nulla da segnalare.
	Temperature: <i>valli (min max)</i>	◄ ▲	

 <p>mattino</p>	venerdì 16 giugno 2023		attendibilità: ★★★
	<p>Cielo generalmente sereno, ad eccezione della dorsale alpina di confine settentrionale, dove potranno formarsi addensamenti già dal mattino presto attorno alle cime più alte.</p> <p>Venti: 3000 m da NW moderati. Nelle valli occidentali e centrali da W-NW, deboli al mattino, moderati nel pomeriggio; sulle testate vallive settentrionali generalmente moderati e a tratti forti; nelle vallate orientali da deboli a moderati da E-SE.</p> <p>Temperature: nelle valli in aumento, specie le massime. In montagna minime stazionarie od in lieve calo, massime in aumento.</p> <p>Zero termico: 2900 » 3600 m (valori nella libera atmosfera).</p> <p>Pressione: in lieve aumento.</p>		
 <p>pomeriggio</p>	Temperature: <i>montagna (min max)</i>	▼ ◄	
	Temperature: <i>valli (min max)</i>	◄ ▲	

tendenza successiva				attendibilità: ★★★
<p>Sabato soleggiato ed asciutto. Domenica abbastanza soleggiato, nel pomeriggio velature alte in transito e cumuli ad est. Lunedì e martedì più instabile, mattinate abbastanza soleggiate, pomeriggi con rovesci sparsi.</p>				
 <p>sab 17 giu</p>	 <p>dom 18 giu</p>	 <p>lun 19 giu</p>	 <p>mar 20 giu</p>	

14/06/2023	Temperatura Max di ieri (ore 12-18) °C	Temperatura Min di oggi (ore 00-08) °C	Precipitazioni ultime 24 ore (ore 08-08) mm
Aosta - Mont-Fleury 577 m. slm	20,7	15,0	0,0
Ayas - Champoluc 1566 m. slm	13,6	8,9	6,4
Champorcher - Petit-Mont-Blanc 1640 m. slm	12,0	9,7	2,4
Cogne - Gimillan 1785 m. slm	12,5	8,6	2,4
Courmayeur - Dolonne 1200 m. slm	16,2	11,6	4,4
Donnas - Clapey 341 m. slm	20,9	16,6	1,8
Etroubles - Chevière 1339 m. slm	15,4	10,7	1,0
Gressoney-Saint-Jean - Bieltschocke 1370 m. slm	13,9	10,9	0,8
La Thuile - Les Granges 1637 m. slm	12,8	9,0	5,2
Morgex - Capoluogo 938 m. slm	18,1	13,6	9,0
Nus - Saint-Barthélemy - Osservatorio 1675 m. slm	12,8	9,2	2,0
Rhêmes-Notre-Dame - Chaudanne 1794 m. slm	12,9	8,5	9,8
Saint-Christophe - Aeroporto 545 m. slm	22,3	16,4	0,2
Saint-Vincent - Terme 626 m. slm	22,4	15,2	0,8
Valgrisenche - Menthiu 1859 m. slm	11,0	7,8	9,0
Valsavarenche - Pont 1951 m. slm	11,3	7,6	10,0
Valtournenche - Breuil Cervinia 1998 m. slm	11,5	6,1	4,0
Verrès - Capoluogo 375 m. slm	21,5	16,6	0,8
Villeneuve - S.R. Saint-Nicolas 839 m. slm	21,2	14,9	1,2

(I dati riportati sono pubblicati con procedura automatica, non risultano pertanto validati)