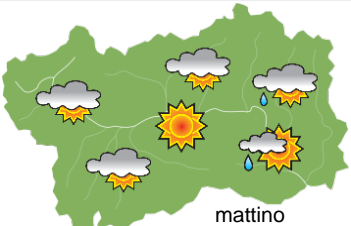

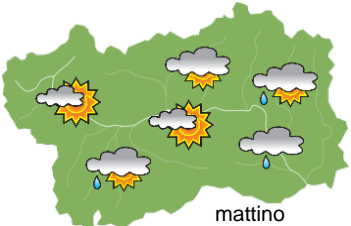
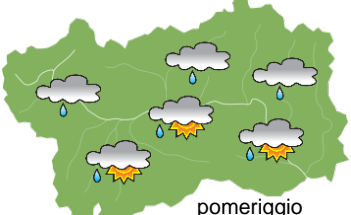
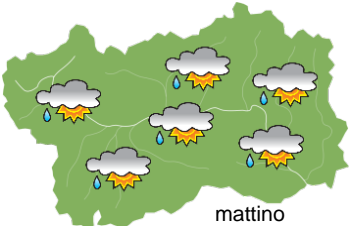



SITUAZIONE SINOTTICA

Una depressione al largo delle coste irlandesi rafforza la propria influenza sull'Europa occidentale con il richiamo di aria umida verso l'Europa mediterranea, determinando condizioni di instabilità accentuata e il passaggio di diverse onde perturbate anche sulla Valle d'Aosta. È previsto un evento più intenso giovedì quando una saccatura connessa alla depressione attraversa l'Arco alpino. Venerdì la rimonta di un'alta pressione sulla Spagna delinea un bel fine settimana, che da temperature più fresche sembra diventare decisamente caldo.

 <p>mattino</p>		<p>domenica 18 giugno 2023 attendibilità: ★★☆☆</p> <p>Velature alte e cumuli in sviluppo nel corso delle ore. Un passaggio perturbato oscura temporaneamente il cielo dalle ore centrali della giornata, con rovesci nel pomeriggio, tendenzialmente sparsi e abbastanza rapidi, ma localmente intensi e temporaleschi.</p> <p>Venti: 3000 m moderati da SW; deboli da SE nelle valli, raffiche nei temporali.</p> <p>Temperature: stabili.</p> <p>Zero termico: 3400 » 4100 m; T 1500: 9 » 18 °C; T 3000: 4 » 7 °C (valori nella libera atmosfera).</p> <p>Pressione: stabile.</p>	
 <p>pomeriggio</p>		<p>Temperature: <i>montagna (max)</i> ⬅</p>	<p>Segnalazioni: probabili rovesci sparsi nel pomeriggio, localmente temporaleschi.</p>
		<p>Temperature: <i>valli (max)</i> ⬅</p>	

 <p>mattino</p>		<p>lunedì 19 giugno 2023 attendibilità: ★★☆☆</p> <p>Nuvoloso al mattino presto, poi ampie schiarite. Sviluppo di nuovi addensamenti già dalla mattinata, fino a cielo molto nuvoloso con rovesci sparsi a partire dal pomeriggio, più intensi verso sera, e localmente temporaleschi.</p> <p>Venti: 3000 m generalmente deboli da SW, in rinforzo dal pomeriggio, poi forti da S nella notte; brezze nelle valli, raffiche nei temporali.</p> <p>Temperature: in lieve rialzo.</p> <p>Zero termico: 3500 » 4300 m; T 1500: 10 » 20 °C; T 3000: 5 » 9 °C (valori nella libera atmosfera).</p> <p>Pressione: stabile o in lieve aumento.</p>	
 <p>pomeriggio</p>		<p>Temperature: <i>montagna (min max)</i> ▲ ▲</p>	<p>Segnalazioni: possibili rovesci, localmente temporaleschi.</p>
		<p>Temperature: <i>valli (min max)</i> ▲ ▲</p>	

 <p>mattino</p>		<p>martedì 20 giugno 2023 attendibilità: ★★☆☆</p> <p>Schiarite irregolari in contesto inizialmente nuvoloso. Sviluppo di cumuli con il passare delle ore, fino a cielo molto nuvoloso o coperto, con rovesci al pomeriggio.</p> <p>Venti: 3000 m moderati da S, in rotazione da SW e rinforzo fino a forti o molto forti; brezze nelle valli.</p> <p>Temperature: in rialzo.</p> <p>Zero termico: 3800 » 4500 m (valori nella libera atmosfera).</p> <p>Pressione: in lieve aumento.</p>	
 <p>pomeriggio</p>		<p>Temperature: <i>montagna (min max)</i> ▲ ▲</p>	
		<p>Temperature: <i>valli (min max)</i> ▲ ▲</p>	

<p>tendenza successiva attendibilità: ★☆☆☆</p> <p>Mercoledì abbastanza soleggiato al mattino e cumuli e rovesci al pomeriggio; precipitazioni diffuse ed intense giovedì; venerdì più fresco e stabile con foehn nelle valli, sabato più caldo.</p>			
 <p>mer 21 giu</p>	 <p>gio 22 giu</p>	 <p>ven 23 giu</p>	 <p>sab 24 giu</p>

18/06/2023	Temperatura Max di ieri (ore 12-18) °C	Temperatura Min di oggi (ore 00-08) °C	Precipitazioni ultime 24 ore (ore 08-08) mm
Aosta - Mont-Fleury 577 m. slm	29.7	11.5	0.0
Ayas - Champoluc 1566 m. slm	20.0	6.3	0.0
Champorcher - Petit-Mont-Blanc 1640 m. slm	16.8	11.8	0.0
Cogne - Gimillan 1785 m. slm	19.6	7.4	0.0
Courmayeur - Dolonne 1200 m. slm	24.8	10.4	0.0
Donnas - Clapey 341 m. slm	27.1	17.8	0.0
Etroubles - Chevière 1339 m. slm	23.2	9.8	0.0
Gressoney-Saint-Jean - Bieltschocke 1370 m. slm	20.4	8.1	0.0
La Thuile - Les Granges 1637 m. slm	19.5	8.6	0.0
Morgex - Capoluogo 938 m. slm	27.1	10.9	0.0
Nus - Saint-Barthélemy - Osservatorio 1675 m. slm	19.3	11.1	0.0
Rhêmes-Notre-Dame - Chaudanne 1794 m. slm	19.9	5.3	0.0
Saint-Christophe - Aeroporto 545 m. slm	30.5	13.7	0.0
Saint-Vincent - Terme 626 m. slm	28.0	14.6	0.0
Valgrisenche - Menthieu 1859 m. slm	18.1	9.1	0.0
Valsavarenche - Pont 1951 m. slm	18.2	6.4	0.0
Valtournenche - Breuil Cervinia 1998 m. slm	18.0	6.4	0.0
Verrès - Capoluogo 375 m. slm	27.9	15.3	0.0
Villeneuve - S.R. Saint-Nicolas 839 m. slm	30.1	16.0	0.0

(I dati riportati sono pubblicati con procedura automatica, non risultano pertanto validati)