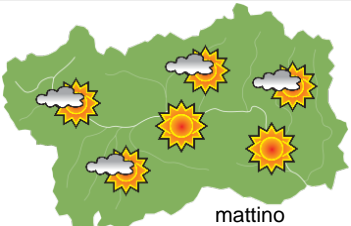
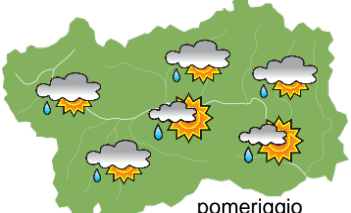
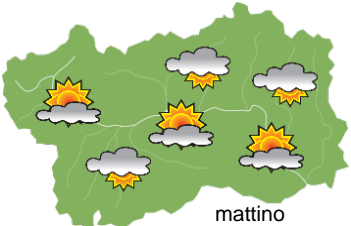
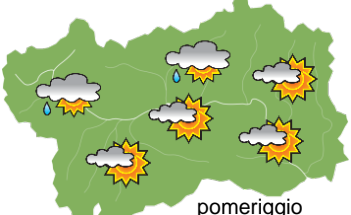
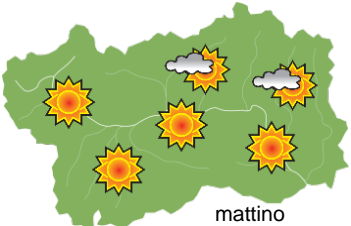
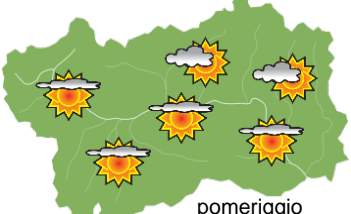



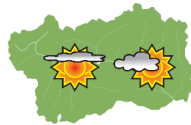


SITUAZIONE SINOTTICA

La circolazione a grande scala è caratterizzata per gran parte della settimana dalla presenza di un'area anticiclonica di origine africana in estensione dal Mediterraneo sin verso il centro Europa. Sul suo fianco occidentale è presente una depressione atlantica con centro sul Portogallo. La regione alpina resterà interessata da correnti sudoccidentali calde e a tratti instabili sino a venerdì, con un passaggio più strutturato nel pomeriggio di giovedì; il tempo sulla valle d'Aosta resta a ciclo diurno, con mattinate asciutte ed abbastanza soleggiate, e pomeriggi un po' instabili, specie quello odierno e quello di giovedì. Da sabato le correnti divengono più secche e ruotano da nordovest: il tempo sulla nostra regione sarà più stabile e ben soleggiato.

 <p>mattino</p>		lunedì 19 giugno 2023		attendibilità: ★★☆☆
		<p>Al mattino poco nuvoloso, qualche addensamento sulle cime più alte delle dorsali alpine. Da fine mattina cumuli in aumento e nel pomeriggio cielo da irregolarmente nuvoloso a nuvoloso, localmente molto nuvoloso, con rovesci sparsi a partire dalla dorsale nordovest, anche a carattere temporalesco da fine pomeriggio ed in serata.</p> <p>Venti: 3000 m deboli da SW, in intensificazione dal pomeriggio sino a moderati dalla sera, localmente forti sulla dorsale W. Nelle vallate brezze da E-SE, moderate nel pomeriggio nella valle centrale.</p> <p>Temperature: in lieve aumento. Zero termico: 3600 » 4300 m; T 1500: 11 » 20 °C; T 3000: 4 » 8 °C (valori nella libera atmosfera).</p> <p>Pressione: stazionaria.</p>		
 <p>pomeriggio</p>		Temperature: <i>montagna (max)</i>		▲
		Temperature: <i>valli (max)</i>		▲
<p>Segnalazioni: da metà pomeriggio sino ad inizio serata rovesci sparsi anche a carattere di locale temporale.</p>				

 <p>mattino</p>		martedì 20 giugno 2023		attendibilità: ★★☆☆
		<p>Sino al mattino presto nuvoloso per strati. Poi schiarite nelle valli con bei tratti soleggiate, ancora nubi sulle montagne. Nel pomeriggio cumuli in formazione e da metà pomeriggio rovesci sparsi in montagna, più probabili sulla dorsale nord.</p> <p>Venti: 3000 m moderati da SW, localmente forti sulla dorsale W e S. Nelle vallate brezze da E-SE, moderate nel pomeriggio, forti nella valle centrale tra Chatillon ed Aosta.</p> <p>Temperature: in aumento. Zero termico: 3800 » 4600 m; T 1500: 12 » 21 °C; T 3000: 5 » 10 °C (valori nella libera atmosfera).</p> <p>Pressione: stazionaria.</p>		
 <p>pomeriggio</p>		Temperature: <i>montagna (min max)</i>		▲ ▲
		Temperature: <i>valli (min max)</i>		▲ ▲
<p>Segnalazioni: nulla da segnalare.</p>				

 <p>mattino</p>		mercoledì 21 giugno 2023		attendibilità: ★★☆☆
		<p>Al mattino cielo sereno o poco nuvoloso. Nel pomeriggio cumuli in montagna e passaggi di nubi alte e sottili; probabilmente asciutto, o al più qualche rovescio sparso sulle montagne della dorsale nord.</p> <p>Venti: 3000 m moderati da SW-S, localmente forti sulla dorsale W e S. Nelle vallate brezze da E-SE, moderate nel pomeriggio.</p> <p>Temperature: nelle valli minime stazionarie od in lieve calo, massime in aumento. In montagna in aumento. Zero termico: 3900 » 4600 m (valori nella libera atmosfera).</p> <p>Pressione: stazionaria.</p>		
 <p>pomeriggio</p>		Temperature: <i>montagna (min max)</i>		▲ ▲
		Temperature: <i>valli (min max)</i>		▼ ▲

tendenza successiva				attendibilità: ★★☆☆
<p>Giovedì mattina nubi basse in dissipazione nel corso delle ore con schiarite irregolari; nel pomeriggio molto nuvoloso per cumuli con rovesci diffusi. Venerdì asciutto ed abbastanza soleggiato, nubi alte nel pomeriggio. Sabato e domenica asciutto e soleggiato.</p>				
 <p>gio 22 giu</p>	 <p>ven 23 giu</p>	 <p>sab 24 giu</p>	 <p>dom 25 giu</p>	

19/06/2023	Temperatura Max di ieri (ore 12-18) °C	Temperatura Min di oggi (ore 00-08) °C	Precipitazioni ultime 24 ore (ore 08-08) mm
Aosta - Mont-Fleury 577 m. slm	28,9	14,4	0,0
Ayas - Champoluc 1566 m. slm	19,4	8,4	1,2
Champorcher - Petit-Mont-Blanc 1640 m. slm	17,1	11,8	1,0
Cogne - Gimillan 1785 m. slm	17,6	8,7	0,8
Courmayeur - Dolonne 1200 m. slm	24,4	12,8	0,0
Donnas - Clapey 341 m. slm	26,7	17,7	2,2
Etroubles - Chevière 1339 m. slm	22,2	11,3	0,8
Gressoney-Saint-Jean - Bieltschocke 1370 m. slm	20,2	9,3	2,0
La Thuile - Les Granges 1637 m. slm	19,4	10,6	0,0
Morgex - Capoluogo 938 m. slm	26,2	14,1	0,2
Nus - Saint-Barthélemy - Osservatorio 1675 m. slm	20,5	11,2	0,0
Rhêmes-Notre-Dame - Chaudanne 1794 m. slm	18,0	9,1	0,4
Saint-Christophe - Aeroporto 545 m. slm	30,6	16,1	0,0
Saint-Vincent - Terme 626 m. slm	27,9	16,0	1,0
Valgrisenche - Menthiu 1859 m. slm	17,4	10,5	0,0
Valsavarenche - Pont 1951 m. slm	17,5	8,3	0,2
Valtournenche - Breuil Cervinia 1998 m. slm	17,5	7,2	2,8
Verrès - Capoluogo 375 m. slm	27,8	15,6	0,2
Villeneuve - S.R. Saint-Nicolas 839 m. slm	28,2	15,8	0,2

(I dati riportati sono pubblicati con procedura automatica, non risultano pertanto validati)