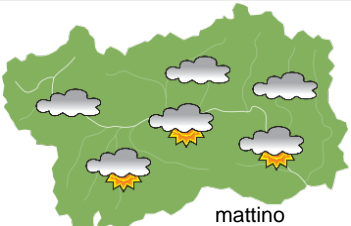
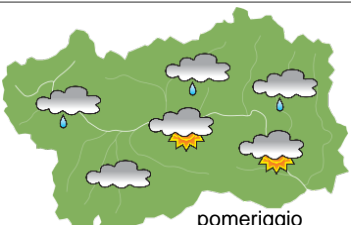
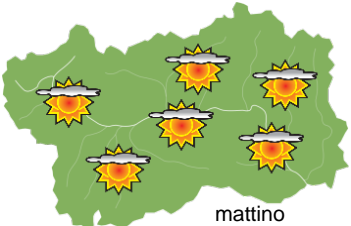

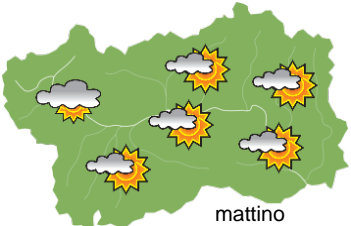
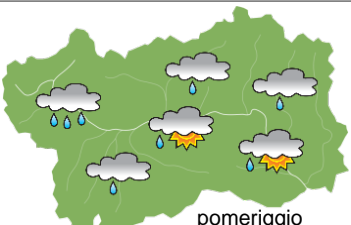


## SITUAZIONE SINOTTICA

Un'area anticiclonica di origine africana si estende dal Mediterraneo all'Europa centrale, seguita ad W da una depressione atlantica, attualmente sul Portogallo. Correnti sudoccidentali calde e a tratti instabili interesseranno quindi la nostra regione determinando qualche rovescio pomeridiano nei prossimi giorni, che localmente potrebbe assumere intensità moderata e carattere temporalesco. Giovedì pomeriggio un passaggio più strutturato ma rapido dovrebbe portare precipitazioni più diffuse e intense. Da venerdì una rimonta anticiclonica determina condizioni stabili e ben soleggiate per il fine settimana.

 <p>mattino</p>		<b>martedì 20 giugno 2023</b>		attendibilità: ★★★	
		<p>Qualche schiarita nelle valli in un contesto nuvoloso; in montagna molto nuvoloso, in particolare nel settore N. Nel pomeriggio ulteriori cumuli in formazione e rovesci sparsi, più probabili presso la dorsale e nel settore N, localmente moderati e temporaleschi. Rasseramenti dalla sera.</p> <p><b>Venti:</b> 3000 m moderati da SW, localmente forti sulla dorsale W e S, in temporaneo indebolimento a fine pomeriggio; da E-SE moderati nelle valli, forti in quella centrale.</p> <p><b>Temperature:</b> in lieve aumento.</p> <p>Zero termico: 3900 » 4500 m; T 1500: 13 » 19 °C; T 3000: 5 » 9 °C (valori nella libera atmosfera).</p> <p><b>Pressione:</b> stazionaria.</p>			
 <p>pomeriggio</p>		Temperature: <i>montagna (max)</i> ▲	<b>Segnalazioni:</b> nulla da segnalare.		
		Temperature: <i>valli (max)</i> ▲			

 <p>mattino</p>		<b>mercoledì 21 giugno 2023</b>		attendibilità: ★★★	
		<p>Da sereno a poco nuvoloso per nubi alte, via via più spesse. Formazione di cumuli nel pomeriggio in montagna, in particolare presso la dorsale N, associati a qualche debole rovescio sparso.</p> <p><b>Venti:</b> 3000 m tra moderati e forti da SW; da E-SE nelle valli, moderati nel pomeriggio, fino a forti nella valle centrale.</p> <p><b>Temperature:</b> in lieve aumento, minime nelle valli pressoché stazionarie.</p> <p>Zero termico: 3900 » 4600 m; T 1500: 14 » 21 °C; T 3000: 7 » 11 °C (valori nella libera atmosfera).</p> <p><b>Pressione:</b> stazionaria.</p>			
 <p>pomeriggio</p>		Temperature: <i>montagna (min max)</i> ▲ ▲	<b>Segnalazioni:</b> nulla da segnalare.		
		Temperature: <i>valli (min max)</i> ↔ ▲			

 <p>mattino</p>		<b>giovedì 22 giugno 2023</b>		attendibilità: ★★★	
		<p>Al mattino nuvolosità medio-alta e schiarite irregolari. Dal pomeriggio incremento della nuvolosità, in particolare a W-NW, fino a cielo anche molto nuvoloso o coperto. Dalle ore centrali a partire da W rovesci diffusi, localmente di intensità moderata, in esaurimento dalla notte.</p> <p><b>Venti:</b> 3000 m forti o molto forti da S-SW, moderati da W in serata; da E-SE tra moderati e forti nelle valli.</p> <p><b>Temperature:</b> minime in aumento nelle valli.</p> <p>Zero termico: 4000 / 4400 m (valori nella libera atmosfera).</p> <p><b>Pressione:</b> stazionaria.</p>			
 <p>pomeriggio</p>		Temperature: <i>montagna (min max)</i> ↔ ↔			
		Temperature: <i>valli (min max)</i> ▲ ↔			

<b>tendenza successiva</b>				attendibilità: ★★★
 <p>ven 23 giu</p>	 <p>sab 24 giu</p>	 <p>dom 25 giu</p>	 <p>lun 26 giu</p>	<p>Venerdì giornata serena eccetto per addensamenti presso la dorsale N-W al mattino, associati a qualche possibile debole precipitazione entro le prime ore della giornata. Da sabato a lunedì cielo sereno tranne per il temporaneo passaggio di nubi alte e sottili.</p>

<b>20/06/2023</b>	<b>Temperatura Max di ieri (ore 12-18) °C</b>	<b>Temperatura Min di oggi (ore 00-08) °C</b>	<b>Precipitazioni ultime 24 ore (ore 08-08) mm</b>
Aosta - Mont-Fleury 577 m. slm	26,0	18,7	0,0
Ayas - Champoluc 1566 m. slm	19,3	12,9	0,4
Champorcher - Petit-Mont-Blanc 1640 m. slm	17,0	13,0	1,0
Cogne - Gimillan 1785 m. slm	17,1	10,6	0,6
Courmayeur - Dolonne 1200 m. slm	23,0	15,7	0,0
Donnas - Clapey 341 m. slm	27,4	18,5	0,2
Etroubles - Chevière 1339 m. slm	21,2	14,3	1,2
Gressoney-Saint-Jean - Bieltschocke 1370 m. slm	20,2	13,2	4,2
La Thuile - Les Granges 1637 m. slm	19,4	12,6	0,6
Morgex - Capoluogo 938 m. slm	25,0	17,4	1,0
Nus - Saint-Barthélemy - Osservatorio 1675 m. slm	18,9	13,1	0,6
Rhêmes-Notre-Dame - Chaudanne 1794 m. slm	17,7	10,0	3,8
Saint-Christophe - Aeroporto 545 m. slm	27,8	19,7	0,4
Saint-Vincent - Terme 626 m. slm	26,3	18,5	2,8
Valgrisenche - Menthieu 1859 m. slm	17,7	11,4	5,2
Valsavarenche - Pont 1951 m. slm	17,1	9,6	1,0
Valtournenche - Breuil Cervinia 1998 m. slm	16,0	11,1	7,6
Verrès - Capoluogo 375 m. slm	26,8	18,2	15,8
Villeneuve - S.R. Saint-Nicolas 839 m. slm	26,8	18,5	0,4

*(I dati riportati sono pubblicati con procedura automatica, non risultano pertanto validati)*