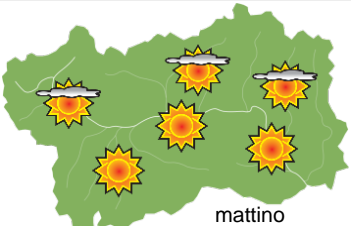
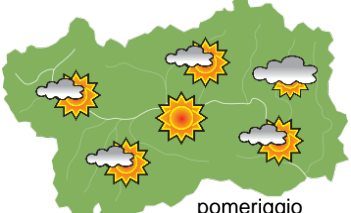
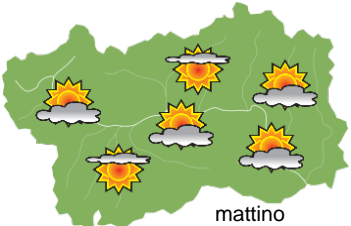
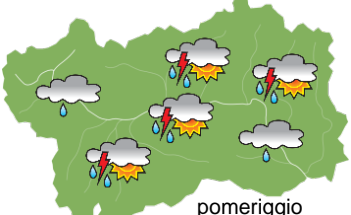
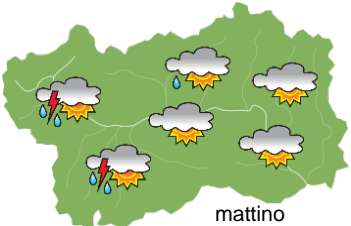
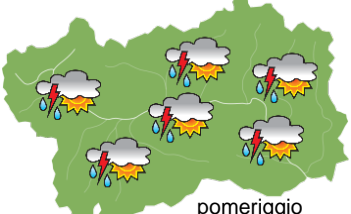






## SITUAZIONE SINOTTICA

Oggi ancora correnti nordoccidentali sulla regione alpina con tempo stabile sulla Valle d'Aosta. Domani il progressivo avvicinamento al settore occidentale delle Alpi di una depressione atlantica determina un aumento dell'instabilità nel pomeriggio con rovesci diffusi anche a carattere temporalesco sulla nostra regione. Venerdì il transito della depressione atlantica sulla nostra regione continua a mantenere il tempo instabile. Da sabato nuovamente correnti nordoccidentali sulla regione alpina con tempo generalmente stabile sulla Valle d'Aosta.

 <p>mattino</p>	<b>mercoledì 28 giugno 2023</b>		attendibilità: ★★★
	<p>Al mattino cielo prevalentemente sereno con passaggi di nubi medioalte. Da fine mattina cumuli in formazione sui rilievi e nel pomeriggio poco nuvoloso nelle valli, irregolarmente nuvoloso in montagna specie sulla dorsale E dove non è escluso un isolato rovescio. Dalla sera nubi basse in aumento nelle valli.</p> <p><b>Venti:</b> 3000 m e sulle testate vallive settentrionali moderati da NW, in attenuazione fino a deboli dalla sera, con rotazione da W-SW. Nelle valli brezze da E-SE, moderate nel pomeriggio.</p> <p><b>Temperature:</b> in lieve calo.          Zero termico: 3800 » 4300 m; T 1500: 13 » 21 °C; T 3000: 6 » 9 °C (valori nella libera atmosfera).</p> <p><b>Pressione:</b> in lieve calo.</p>		
 <p>pomeriggio</p>	Temperature: <i>montagna (max)</i>	▼	<b>Segnalazioni:</b> nulla da segnalare.
	Temperature: <i>valli (max)</i>	▼	

 <p>mattino</p>	<b>giovedì 29 giugno 2023</b>		attendibilità: ★★★
	<p>Al mattino nubi basse nelle valli in progressivo sollevamento, sopra i 3000m circa poco nuvoloso con velature alte. Da fine mattina nubi in generale aumento fino a cielo molto nuvoloso da metà pomeriggio con un passaggio di rovesci diffusi da Ovest verso Est anche di moderata intensità e localmente temporaleschi, in attenuazione da fine serata.</p> <p><b>Venti:</b> 3000 m deboli da W-SW. Nelle valli da E-SE, moderati nel pomeriggio, a tratti forti nella valle centrale tra Chatillon ed Aosta.</p> <p><b>Temperature:</b> in montagna in calo, nelle valli minime stazionarie od in lieve calo, massime in calo.          Zero termico: 4300 » 3800 m; T 1500: 11 » 18 °C; T 3000: 5 » 8 °C (valori nella libera atmosfera).</p> <p><b>Pressione:</b> in calo.</p>		
 <p>pomeriggio</p>	Temperature: <i>montagna (min max)</i>	▼ ▼	<b>Segnalazioni:</b> da metà pomeriggio rovesci localmente temporaleschi e di moderata intensità.
	Temperature: <i>valli (min max)</i>	▼ ▼	

 <p>mattino</p>	<b>venerdì 30 giugno 2023</b>		attendibilità: ★★★
	<p>Sino al mattino presto ancora qualche schiarita possibile nelle valli, specie quella centrale, in montagna già nuvoloso. Poi nubi in rapido aumento e da metà mattina cielo da nuvoloso a molto nuvoloso ovunque con primi rovesci a partire dalle montagne occidentali, in estensione al resto della regione nelle ore centrali della giornata. Da fine pomeriggio fenomeni in attenuazione e prime irregolari schiarite.</p> <p><b>Venti:</b> 3000 m sino al mattino presto deboli da SW, poi rotazione da NW ed intensificazione sino a moderati dal pomeriggio. Nelle valli centrali ed occidentali da W-NW, da deboli a moderati; nelle valli orientali brezze da E-SE.</p> <p><b>Temperature:</b> in montagna in sensibile calo. Nelle valli in calo.          Zero termico: 3700 » 2800 m (valori nella libera atmosfera).</p> <p><b>Pressione:</b> in aumento.</p>		
 <p>pomeriggio</p>	Temperature: <i>montagna (min max)</i>	▼ ▼	
	Temperature: <i>valli (min max)</i>	◄ ►	

 <p>sab 1 lug</p>	 <p>dom 2 lug</p>	 <p>lun 3 lug</p>	 <p>mar 4 lug</p>	<b>tendenza successiva</b>	attendibilità: ★★★
				<p>Sabato e domenica generalmente soleggiato ed asciutto, ma con addensamenti sulle montagne della dorsale alpina N ed W. Lunedì e martedì soleggiato.</p>	

<b>28/06/2023</b>	<b>Temperatura Max di ieri (ore 12-18) °C</b>	<b>Temperatura Min di oggi (ore 00-08) °C</b>	<b>Precipitazioni ultime 24 ore (ore 08-08) mm</b>
Aosta - Mont-Fleury 577 m. slm	33,0	15,6	0,0
Ayas - Champoluc 1566 m. slm	23,8	8,0	0,0
Champorcher - Petit-Mont-Blanc 1640 m. slm	21,2	13,0	0,0
Cogne - Gimillan 1785 m. slm	22,4	10,1	0,0
Courmayeur - Dolonne 1200 m. slm	26,5	12,7	0,0
Donnas - Clapey 341 m. slm	30,4	17,7	0,0
Etroubles - Chevière 1339 m. slm	24,8	14,2	0,0
Gressoney-Saint-Jean - Bieltschocke 1370 m. slm	24,7	10,2	0,0
La Thuile - Les Granges 1637 m. slm	20,9	11,7	0,0
Morgex - Capoluogo 938 m. slm	28,4	17,0	0,0
Nus - Saint-Barthélemy - Osservatorio 1675 m. slm	23,5	12,1	0,0
Rhêmes-Notre-Dame - Chaudanne 1794 m. slm	23,0	8,0	0,0
Saint-Christophe - Aeroporto 545 m. slm	35,0	17,4	0,0
Saint-Vincent - Terme 626 m. slm	33,8	18,6	0,0
Valgrisenche - Menthieu 1859 m. slm	18,9	10,9	0,0
Valsavarenche - Pont 1951 m. slm	20,9	8,5	0,0
Valtournenche - Breuil Cervinia 1998 m. slm	20,8	7,6	0,0
Verrès - Capoluogo 375 m. slm	31,8	17,6	0,0
Villeneuve - S.R. Saint-Nicolas 839 m. slm	31,5	19,7	0,0

*(I dati riportati sono pubblicati con procedura automatica, non risultano pertanto validati)*